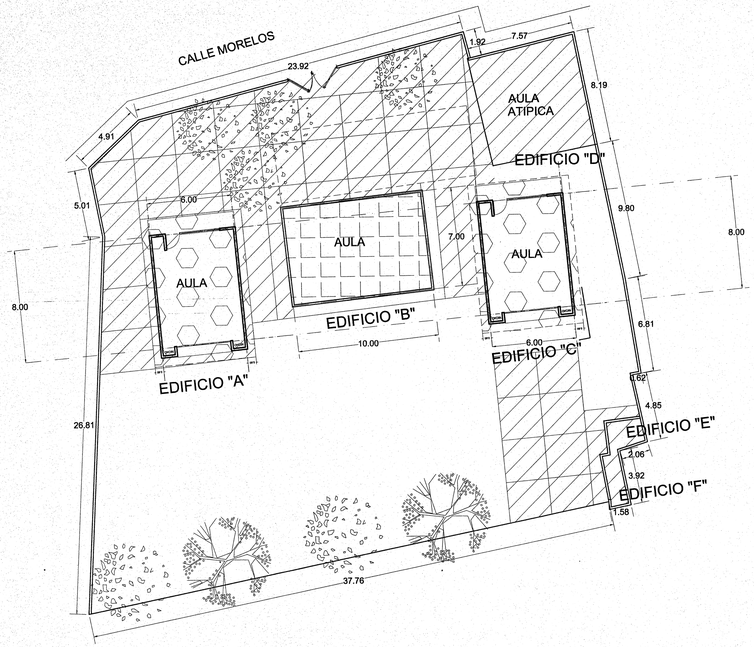

ESTADO ACTUAL

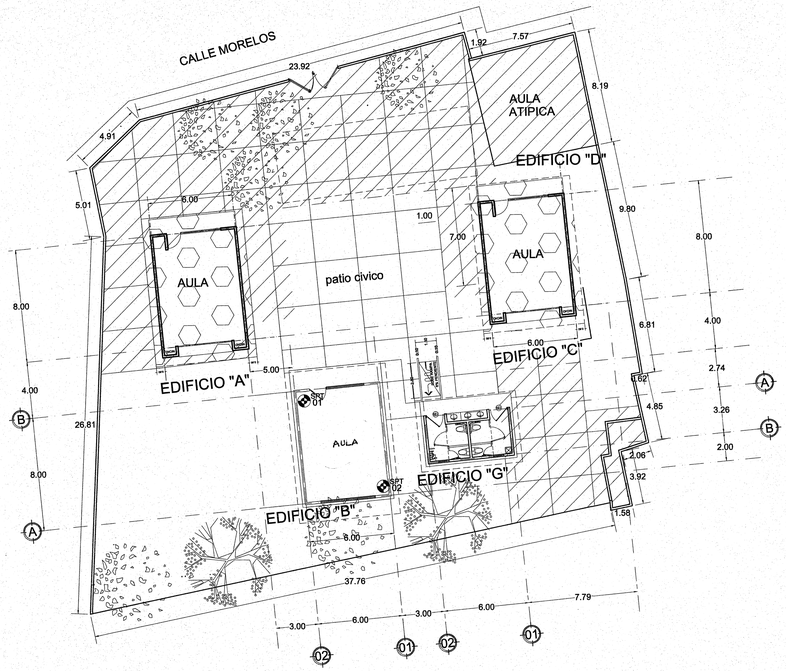

ESTADO PROPUESTO

NORTE

CUANTIFICACIÓN INFEJAL

Instituto de la Infraestructura Física Educativa del Estado de Jalisco

Jalisco
GOBIERNO DEL ESTADO

INFEJAL
Infraestructura Física Educativa del Estado de Jalisco

OBRA:
PRIMARIA "JUSTO SIERRA"

LOCALIDAD:	MUNICIPIO:	REGION:
LOS TEPETATES	124 ZAPOTLANEJO	12 CENTRO
C.C.T.:	No. DE TRABAJO:	ZONA SISMICA:
14DPR2195Q	BAS-REH-02991	"B"

PROGRAMA 2019

A. L. T. A.	ESTRUCTURA	SUPERFICIE DEL TERRENO
1 - 0 - 0 - 2	EXISTENTE PAREIB PROP. REGIONAL	1,275.41 m²

EDIFICIO "A" "C"
- REHABILITACION DE ESTRUCTURA (CIMENTACION Y MUROS)
- CAMBIO DE PISOS
- REHABILITACIÓN DE CUBIERTA

EDIFICIO "B"
- DEMOLICIÓN Y SUSTITUCION DEL MISMO POR ESTRUCTURA REGIONAL

EDIFICIO "G"
- SANITARIOS M-4 ACCESIBLE

OBRAS EXTERIORES:
- AMPLIACION DE PATIO CIVICO
- RAMPA



CROQUIS DE UBICACION DE ACCESO AL POBLADO
sin escala

CROQUIS DE UBICACION DEL TERRENO EN EL POBLADO
sin escala

SIMBOLOGIA

- PROGRAMA 2019
- CONSTRUCCION EXISTENTE
- ETAPA FUTURA
- DEMOLICION
- DESMONTAR
- REHABILITAR
- VEGETACIÓN EXISTENTE
- VEGETACIÓN PROPUESTA
- SPT 00 SONDEO ESTUDIO MECANICA DE SUELOS
- N.P.T. +0.00 NIVELES
- EJE DE TRAZO

NOTAS:
1.- ESTE PLANO SOLO SERVIRA PARA TRAZO DE EJES Y UBICACION DE EDIFICIO; PARA DETALLES CONSTRUCTIVOS,VER PLANOS CORRESPONDIENTES DEBIDAMENTE ACOTADOS.
2.- LA ORIENTACION Y DIMENSIONES DEL LEVANTAMIENTO ESTAN BASADOS A LOS DATOS RECABADOS EN LA VALIDACION DEL FORMATO *"REVISION TECNICA DE TERRENOS PARA ESCUELA"* DE INFEJAL Y EL RESPONSABLE DE REALIZAR EL LEVANTAMIENTO.
3.-LOS NIVELES DE PISO TERMINADO SON PROPUESTOS DE ACUERDO A LA VALIDACION TECNICA Y PUEDEN VARIAR EN EL PROYECTO EJECUTIVO EN BASE AL RESULTADO Y RECOMENDACIONES DE LA MECANICA DE SUELOS.

SELLO Y FIRMA

JALISCO GOBIERNO DEL ESTADO | INFEJAL
PLANO DE PROYECTO AUTORIZADO
FECHA: 28 Nov 2019

PLANO:	CLAVE:	DICTAMEN:
PLANTA DE CONJUNTO	CONJ	INFEJAL 00/00

CONTENIDO:
- CROQUIS DE UBICACION DE ACCESO AL POBLADO
- CROQUIS DE UBICACION DEL TERRENO EN EL POBLADO
- ESPECIFICACIONES

SUPERVISOR:	REVISION:	ARCHIVO:
SUPERVISOR	P-00	T:\BANCO PROYECTOS\2019\DPR\19NDPR2195Q\PRE
JEFE DE ZONA: JEFE DE ZONA		

NO. DE PLANO	FECHA:	ESCALA:
19/ 001	6-nov-19	1:200

AUTORIZÓ: DIRECTOR DE OBRAS Y PROYECTOS	C. MARIA ELENA ZAMAGO OSUNA	Firma
REVISÓ: JEFE DE PROYECTOS	ARQ. LOURDES IVETT MACIEL MENDEZ	Firma
ELABORÓ: PROYECTISTA	ARQ. ISIS DOMINGUEZ ORNELAS	Firma

TEC-R90

Infejal
@INFEJAL
INFEJAL.GOB.MX
INFEJAL Se reserva a la Ley General de Derechos de Autor y demás derechos de propiedad. Estos documentos NO deberán ser reproducidos, modificados o copiados por ningún medio, ni deberán ser cedidos a terceras personas sin obtener la autorización por escrito de INFEJAL. Av. Prol. Alcalde 1351 Col. Miraflores, Guadalajara, Jalisco, Méx. C.P. 44270. tels. 033 38950329 y 3834497

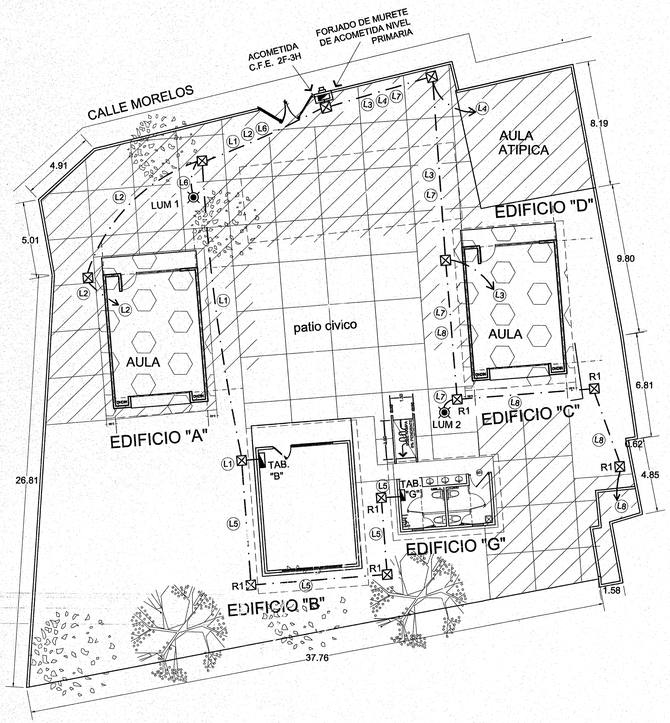

ESTADO PROPUESTO

SIMBOLOGIA

- REGISTRO DE 60 x 60 x 80 cms. HECHO EN OBRA, INTERIOR TERMINADO LISO, SALIDAS DE TUBERIA EMBOQUILLADAS, CON TAPA METALICA.
- TUBERIA DE PVC S.P. EN INSTALACION OCULTA.
- TUBERIA CONDUIT GALV.P.D. ETIQUETA VERDE EN INSTALACION VISIBLE
- CENTRO DE CARGA O TABLERO DE DISTRIBUCION
- R1 REGISTRO DE CONCRETO DE PRECOLADO DE 40 x 40 x 40 cms. CON TAPA, SALIDAS DE TUBERIA EMBOQUILLADAS.
- VARILLA PARA TIE[illegible] DE 19 mm Ø x 3 m DE LONGITUD TIPO [illegible]OPER WELD.
- M MEDIDOR C.F.E.
- LUM-1 LUMINARIO PUNTA[illegible]E POSTE 150 W, 220 V ADITIVOS CERAM[illegible].
- INTERRUPTOR TE[illegible]MAGNETICO CAPACIDADES IND[illegible]AS EN PLANO
- fc INTERRUPTOR TIP[illegible]TOCEDA 240 V, 1500 W, CON BASE

NOTAS:

1.- TUBERIA OCULTA EN PISO, BOVEDAS, MUROS O AHOGADA EN CONCRETO DEBE SER DE [illegible]O SERVICIO PESADO.
2.- TUBERIA VISIBLE O SOBREPUESTA EN BOVEDAS O MUROS DEBE SER GALVANIZADA PAR[illegible] DELGADA ETIQUETA VERDE.

CONDUCTOR DE COBRE TAMAÑO O DESIGNACION		AREA EN mm²
CAL. 12 AWG	=	3.30 mm²
CAL. 10 AWG	=	5.26 mm²
CAL. 8 AWG	=	8.36 mm²
CAL. 6 AWG	=	13.30 mm²
CAL. 4 AWG	=	21.15 mm²
CAL. 2 AWG	=	33.60 mm²
CAL. 1/0 AWG	=	53.48 mm²
CAL. 2/0 AWG	=	67.40 mm²
CAL. 3/0 AWG	=	85.02 mm²
CAL. 4/0 AWG	=	107.2 mm²
CAL. 250 KCM	=	126.7 mm²
CAL. 350 KCM	=	177.30 mm²

DIAMETRO D[illegible] DE mm² A PULG[illegible]	UBERIAS PVC O GPDEV
mm².	ULGADAS (")
16 mm Ø	1/2" Ø
21 mm Ø	3/4" Ø
27 mm Ø	1" Ø
35 mm Ø	1 1/4" Ø
41 mm Ø	1 1/2" Ø
53 mm Ø	2" Ø
63 mm Ø	2 1/2" Ø
78 mm Ø	3" Ø
103 mm Ø	4" Ø

ESPECIFICACIONES GENERALES

INTERRUPTORES DERIVADOS	No. DE POLOS	CAPACIDAD EN AMPERES
ALUMBRADO: CABLEADO CAL. 12 AWG T-HHW-LS cal. 12 AWG desnudo semiduro.	(fase y neutro) + tierra física	
UN CIRCUITO POR AULA, (ALUMBRADO)	1	15
UN CIRCUITO POR CADA NIVEL DE PASILLO INCLUYENDO LA ESCALERA.	1	15
UN CIRCUITO POR CADA NUCLEO DE SERVICIOS SANITARIOS	1	15
UN CIRCUITO PARA ANEXOS POR CADA 2 ea	1	15
CONTACTOS: CABLEADO cal. 12 AWG THHW-LS cal. 12 AWG desnudo semiduro.	(fase y neutro) + tierra física	
UN CIRCUITO POR CADA AULA EN CICLOMEDIA	1	20
UN CIRCUITO POR AULA, (CONTACTOS)	1	20
APAGADORES		
UN APAGADOR PARA CADA AULA DE 2 ee		
NOTA : UTILIZAR CODIGO DE COLORES EN EL CABLEADO		
COLOR NEGRO, FASE	NEGRO =	FASE
COLOR BLANCO, NEUTRO	BLANCO =	NEUTRO
COLORES VERDE FUERTE O DESNUDO	VERDE =	TIERRA FISICA
COLORES AGUA (AZUL, AMARILLO, ROJO)		REGRESOS DE APAGADORES

DIAGRAMA UNIFILAR

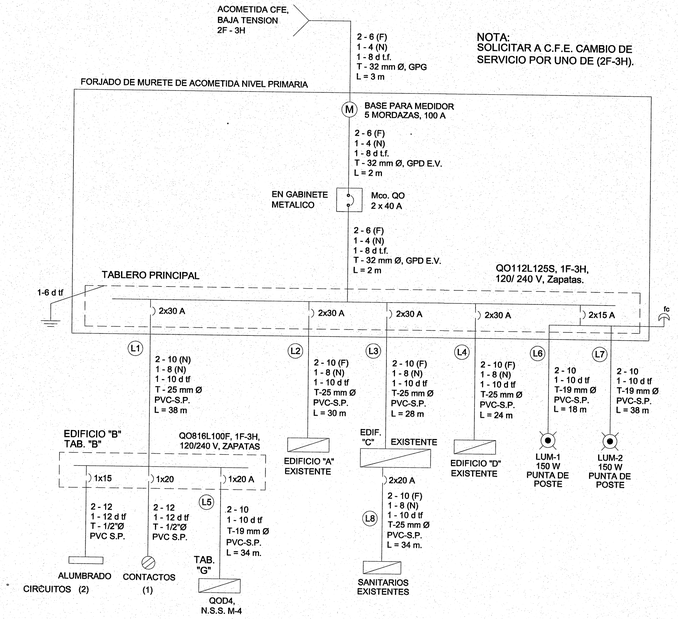

CUADRO DE CARGAS TABLERO PRINCIPAL

TABLERO QO112L125S, 1F-3H, 127 / 220 V, ZAPATAS.

	DESCRIPCIÓN	NO. DE CIRCUITO	FACTOR UTIL	WATTS TOTALES	VOLTS	WATTS A FASE A	WATTS A FASE B		CORRIENTE CALCULADA AMPERES	DISTANCIA A TABLERO EN METROS	CALIBRE DEL CONDUCTOR	CAIDAS DE TENSION	TUBO CONDUIT DIAMETRO	FASES E HILOS	INTERRUPTOR PROPUESTO
L1	EDIFICIO "B" AULA DIDACTICA 2 ee + N.S.S. M4	C 1, 3		1,786	220	946	840		7.81	38	2-10 (F), 1-8 (N), 1-10 d tf	0.89%	T-25 mm Ø PVC-S.P.	2F-3H	2 x 30 A
	CONSTRUCCIONES EXISTENTES														
L2	EDIFICIO "A" AULA DIDACTICA 2 ee	C 2, 4		1166	220	600	566		5.10	30	2-10 (F), 1-8 (N), 1-10 d tf	0.45%	T-25 mm Ø PVC-S.P.	2F-3H	2 x 30 A
L3	EDIFICIO "B" AULA DIDACTICA 2 ee + N.S.S. EXISTENTES	C 5, 7		1786	220	840	946		7.81	28	2-10 (F), 1-8 (N), 1-10 d tf	0.66%	T-25 mm Ø PVC-S.P.	2F-3H	2 x 30 A
L4	EDIFICIO "D" AULA DIDACTICA ATIPICA	C 6, 8		1166	220	566	600		5.10	24	2-10 (F), 1-8 (N), 1-10 d tf	0.36%	T-25 mm Ø PVC-S.P.	2F-3H	2 x 30 A
	ALUMBRADO EXTERIOR LUM-1, LUM-2	C 9, 11		360	220	180	180		1.57	38	2-10, 1-10 d tf	0.20%	T-19 mm Ø PVC-S.P.	2F-3H	2 x 15 A
	RESERVA														
	CARGA TOTAL A CONECTAR		70%	4,273	220	2,192	2,192		19.18	7	2-6 (F), 1-4 (N), 1-8 d tf	0.32%	T-32 mm Ø G.P.D.E.V	2F-3H	2 x 40 A
	CARGA TOTAL A CONECTAR		100%	6,264	220	3,132	3,132		27.40	7	2-6 (F), 1-4 (N), 1-8 d tf	0.46%	T-32 mm Ø G.P.D.E.V	2F-3H	2 x 40 A

NOTA:
1.- SOLICITAR A C.F.E. CAMBIO DEL SERVICIO ACTUAL POR UNA ACOMETIDA DE DOS FASES-TRES HILOS (2F - 3H)
2.- HACER DESCONEXION DE INSTALACIONES EXISTENTES Y CONECTAR EN TABLERO NUEVO.

EDIFICIO "B"

CUADRO DE CARGAS TABLERO "B" — QO816L100F, 1F-3H, 120/240 V, Zapatas

DESCRIPCIÓN	DE CIRCUITO No.	LUMINARIA FLUORESCENTE 2 x 32 Watts 80	WATTS	LUMINARIA FLUORESCENTE 2 x 59 Watts 150	WATTS	CONTACTO NORMAL 162 Watts 162	WATTS	TAB."G" TABLERO "G" BAÑOS M-4 620	WATTS	FACTOR UTIL	VOLTS	WATTS TOTALES	WATTS A FASE A	WATTS A FASE B	CORRIENTE CALCULADA	DISTANCIA A TABLERO EN METROS	CALIBRE DEL CONDUCTOR	CAIDAS DE TENSION A HIL.	TUBO CONDUIT DIAMETRO	INTERRUPTOR PROPUESTO TABLERO
PASILLO ALUMBRADO	C 1	1	80								127	80	80		0.70	12	2-12, 1-12 d tf	0.04%	T-13 mm Ø	1 x 15
AULA CONTACTOS	C 2					3	486				127	486	486		4.25	18	2-12, 1-12 d tf	0.37%	T-13 mm Ø	1 x 20
AULA ALUMBRADO	C 3			4	600						127	600		600	5.25	14	2-12, 1-12 d tf	0.35%	T-13 mm Ø	1 x 15
TABLERO "G" EN N.S.S. M-4	C 5,7							1	620		220	620	380	240	5.42	34	2-10 (F), 1-8 (N), 1-10 d tf	0.56%	T-25 mm Ø	2 x 20
RESERVA																				
L1 TOTALES TABLERO "B"		1	80	4	600	3	486	1	620	100%	220	1786	946	840	7.81	38	2-10 (F), 1-8 (N), 1-10 d tf	0.89%	T-25 mm Ø	2 x 30

NOTA:
1.- SE UTILIZARA UN SOLO CONTACTO PARA CONECTAR CAÑON-PROYECTOR EN INSTALACIONES MULTIMEDIA DE AULAS, PARA CALCULOS DE CARGAS SE CONSIDERA UN SOLO CONTACTO PARA CONEXION DE CAÑON-PROYECTOR.

CUANTIFICACION INFEJAL 2 / NOV / 2019

Instrumentación y Fiscalización de Obras y Más

NORTE

Jalisco GOBIERNO DEL ESTADO

INFEJAL
Infraestructura Física Educativa del Estado de Jalisco

CCT	PRIMARIA "JUSTO SIERRA"		
LOCALIDAD	MUNICIPIO		REGION
LOS TEPETATES	124 ZAPOTLANEJO		12 CENTRO
C.C.T.	No. DE TRABAJO		ZONA SISMICA
14DPR2195Q	BAS-REH-02991		"B"

PROGRAMA 2019

A. L. T. A.	ESTRUCTURA	SUPERFICIE DEL TERRENO
1 - 0 - 0 - 2	EXISTENTE PAREIB PROP. REGIONAL	1,275.41 m²

EDIFICIO "A" "C"
- REHABILITACION DE ESTRUCTURA (CIMENTACION Y MUROS)
- CAMBIO DE PISOS
- REHABILITACIÓN DE CUBIERTA

EDIFICIO "B"
- DEMOLICIÓN Y SUSTITUCION DEL MISMO POR ESTRUCTURA REGIONAL

EDIFICIO "G"
- SANITARIOS M-4

OBRAS EXTERIORES:
- AMPLIACION DE PATIO CIVICO

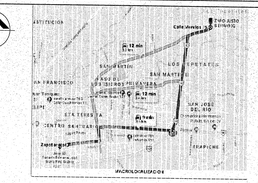

CROQUIS DE UBICACION DE ACCESO AL POBLADO
sin escala

CROQUIS DE UBICACION DEL TERRENO EN EL POBLADO
sin escala

SIMBOLOGIA

- PROGRAMA 2019
- CONSTRUCCION EXISTENTE
- ETAPA FUTURA
- DEMOLICION
- DESMONTAR
- REHABILITAR
- VEGETACIÓN EXISTENTE
- VEGETACIÓN PROPUESTA
- SPT 00 SONDEO ESTUDIO MECANICA DE SUELOS
- N.P.T. +0.60 NIVELES
- EJE DE TRAZO

NOTAS:
1.- ESTE PLANO SOLO SERVIRA PARA TRAZO DE EJES Y UBICACION DE EDIFICIO; PARA DETALLES CONSTRUCTIVOS,VER PLANOS CORRESPONDIENTES DEBIDAMENTE ACOTADOS.
2.- LA ORIENTACION Y DIMENSIONES DEL LEVANTAMIENTO ESTAN BASADOS A LOS DATOS RECABADOS EN LA VALIDACION DEL FORMATO *REVISION TECNICA DE TERRENOS PARA ESCUELA* DE INFEJAL O EL RESPONSABLE DE REALIZAR EL LEVANTAMIENTO.
3. LOS NIVELES DE PISO TERMINADO SON PROPUESTOS DE ACUERDO A LA VALIDACION TECNICA Y PUEDEN VARIAR EN EL PROYECTO EJECUTIVO EN BASE AL RESULTADO Y RECOMENDACIONES DE LA MECANICA DE SUELOS.

SELLO Y FIRMA

JALISCO GOBIERNO DEL ESTADO — INFEJAL

PLANO DE PROYECTO AUTORIZADO
FECHA: 28 NOV 2019

PLANO:	PLANTA DE CONJUNTO ELECTRICO	CLAVE:	DICTAMEN
CONTENIDO: • PLANTA DE CONJUTO • CUADRO DE CARGAS • DIAGRAMA UNIFILAR • ESPECIFICACIONES		CONJ ELEC	INFEJAL 00/00

SUPERVISOR: SUPERVISOR	REVISION: P-00	ARCHIVO: TABACO PROYECTOS\2019\INDPR2195Q\EJECUTIVO
JEFE DE ZONA: JEFE DE ZONA		

NO. DE PLANO	FECHA: 13-nov-19
19/ 002	ESCALA: 1:200

AUTORIZO:	DIRECTOR DE OBRAS Y PROYECTOS	C. MARIA ELENA ZAMAGO OSUNA	Firma
REVISO:	JEFE DE PROYECTOS	ARQ. LOURDES IVETT MACIEL MENDEZ	Firma
ELABORO:	PROYECTISTA	ING. ALEJANDRO HINOJOSA DAVALOS	Firma

TEC-R90

Infejal
@INFEJAL
INFEJAL.GOB.MX
Los datos personales recabados serán protegidos y tratados conforme a lo establecido en la Ley de Protección de Datos Personales en Posesión de Sujetos Obligados del Estado de Jalisco y sus Municipios, y demás normatividad aplicable. Para mayor información consulte nuestro aviso de privacidad en la página www.infejal.gob.mx
INFEJAL Se reserva a SU Ley General de Derechos de Autor y demás derechos de propiedad. Estos documentos NO deberán ser reproducidos, modificados o copiados por ningún medio, ni deberán ser asignados a terceros sin autorización por escrito de INFEJAL, Av. Prol. Alcalde 1500 Col. Mezcalera, Guadalajara, Jalisco Mex. C.P. 44700. tels. 038 38195200 y 3834 4477

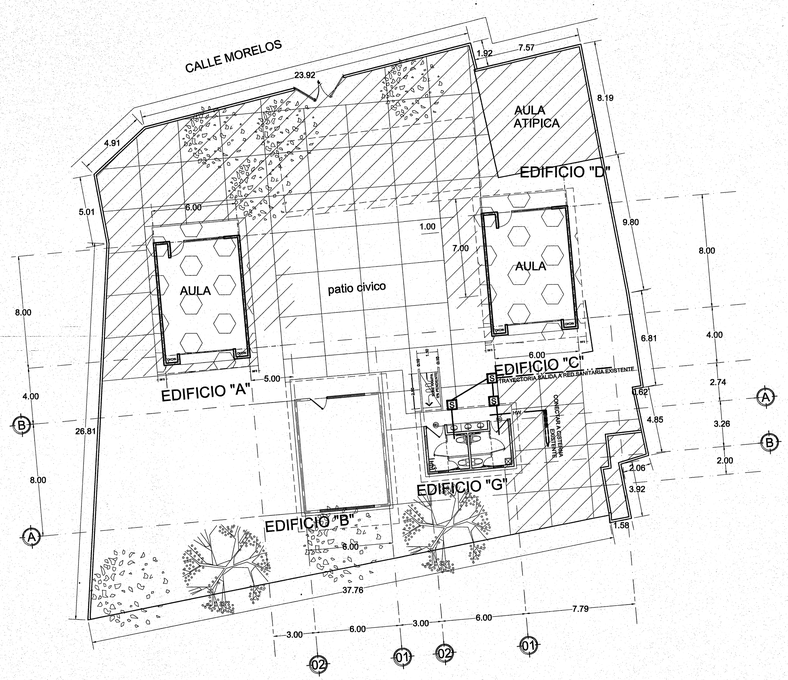

ESTADO PROPUESTO

SIMBOLOGIA

CONECTAR A CISTERNA EXISTENTE — TRAYECTORIA INGRESO DE RED HIDRAULICA MUNICIPAL

HW — TRAYECTORIA DE RED HIDRAULICA MUNICIPAL / INTERNA

SALIDA SANITARIA — TRAYECTORIA SALIDA A RED SANITARIA MUNICIPAL

TRAYECTORIA DUCTO OCULTO SANITARIA INTERNA

S — REGISTRO SANITARIO

NORTE

CUANTIFICACIÓN INFEJAL
- 21 NOV. 2019
Unidad de Información para Rendición de Cuentas y Transparencia

Jalisco
GOBIERNO DEL ESTADO

INFEJAL
Infraestructura Física Educativa del Estado de Jalisco

OBRA:
PRIMARIA "JUSTO SIERRA"

LOCALIDAD	MUNICIPIO	REGION
LOS TEPETATES	124 ZAPOTLANEJO	12 CENTRO
C.C.T.	No. DE TRABAJO	ZONA SISMICA
14DPR2195Q	BAS-REH-02991	"B"

PROGRAMA 2019

A. L. T. A.	ESTRUCTURA	SUPERFICIE DEL TERRENO
1 - 0 - 0 - 2	EXISTENTE PAREIB PROP. REGIONAL	1,275.41 m²

EDIFICIO "A" "C"
- REHABILITACION DE ESTRUCTURA (CIMENTACION Y MUROS)
- CAMBIO DE PISOS
- REHABILITACIÓN DE CUBIERTA

EDIFICIO "B"
- DEMOLICIÓN Y SUSTITUCION DEL MISMO POR ESTRUCTURA REGIONAL

EDIFICIO "G"
- SANITARIOS M

OBRAS EXTERIORES:
- AMPLIACION DE PATIO CIVICO

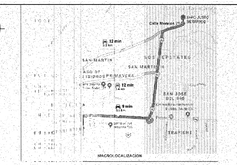

CROQUIS DE UBICACION DE ACCESO AL POBLADO
sin escala

CROQUIS DE UBICACION DEL TERRENO EN EL POBLADO
sin escala

SIMBOLOGIA

- PROGRAMA 2019
- CONSTRUCCION EXISTENTE
- ETAPA FUTURA
- DEMOLICION
- DESMONTAR
- REHABILITAR
- VEGETACIÓN EXISTENTE
- VEGETACIÓN PROPUESTA
- SPT 00 — SONDEO ESTUDIO MECANICA DE SUELOS
- N.P.T. +0.00 — NIVELES
- EJE DE TRAZO

NOTAS:
1.- ESTE PLANO SOLO SERVIRA PARA TRAZO DE EJES Y UBICACION DE EDIFICIO; PARA DETALLES CONSTRUCTIVOS VER PLANOS CORRESPONDIENTES DEBIDAMENTE ACOTADOS.
2.- LA ORIENTACION Y DIMENSIONES DEL LEVANTAMIENTO ESTAN BASADOS A LOS DATOS RECABADOS EN LA VALIDACION DEL FORMATO *"REVISION TECNICA DE TERRENOS PARA ESCUELA"* DE INFEJAL O EL RESPONSABLE DE REALIZAR EL LEVANTAMIENTO.
3. LOS NIVELES DE PISO TERMINADO SON PROPUESTOS DE ACUERDO A LA VALIDACION TECNICA Y PUEDEN VARIAR EN EL PROYECTO EJECUTIVO EN BASE AL RESULTADO Y RECOMENDACIONES DE LA MECANICA DE SUELOS.

SELLO Y FIRMA

JALISCO GOBIERNO DEL ESTADO | INFEJAL
PLANO DE PROYECTO AUTORIZADO
FECHA: 28 NOV 2019

PLANO:	CLAVE:	DICTAMEN:
PLANTA DE CONJUNTO	CONJ-LPRO	INFEJAL 00/00

CONTENIDO:
- CROQUIS DE UBICACION DE ACCESO AL POBLADO
- CROQUIS DE UBICACION DEL TERRENO EN EL POBLADO
- ESPECIFICACIONES

SUPERVISOR:	REVISION:	ARCHIVO:
SUPERVISOR	P-00	T:\BANCO PROYECTOS\2019\EXPEDIENTES\14DPR2195Q\PRIMARIA JUSTO SIERRA\PLANOS\
JEFE DE ZONA: JEFE DE ZONA		

NO. DE PLANO	FECHA:	ESCALA:
1 / 003	6-nov-19	1:200

AUTORIZÓ:	DIRECTOR DE OBRAS Y PROYECTOS	C. MARIA ELENA ZAMAGO OSUNA	Firma
REVISÓ:	JEFE DE PROYECTOS	ARQ. LOURDES IVETT MACIEL MENDEZ	Firma
ELABORÓ:	PROYECTISTA	ARQ. ISIS DOMINGUEZ ORNELAS	Firma

TEC-R00

INFEJAL.GOB.MX
INFEJAL Es reserva de la Ley General de Derechos de Autor y demás derechos de propiedad. Estos documentos NO deberán ser reproducidos, modificados o copiados por ningún medio, ni deberán ser exhibidos a terceras personas sin obtener la autorización por escrito de INFEJAL. Av. Prof. Alcalde 1500 Col. Mercaforte, Guadalajara, Jalisco Mex. C.P. 44100. tels. (33) 38992029 y 38144477
Infejal @INFEJAL

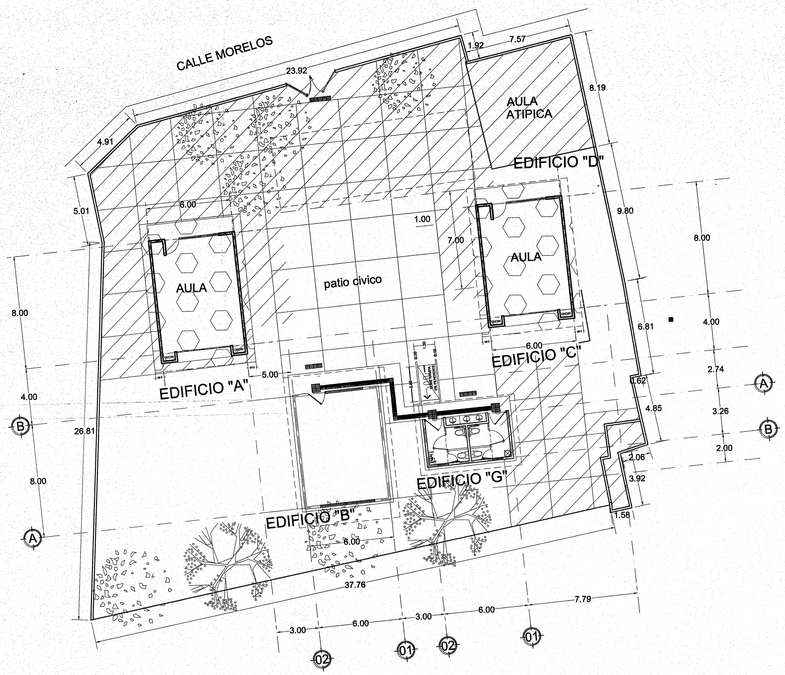

ESTADO PROPUESTO

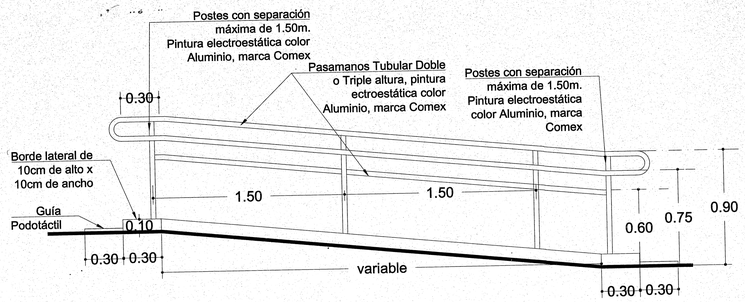

Detalle esquemático de Rampa
sin escala

NOTA: PARA NIVELES JARDIN DE NIÑOS, CENDI Y EDUCACION ESPECIAL, SE COLOCARA UN TERCER BARANDAL A ALTURA DE 60 CENTIMETROS.

Guía de Dirección-Avance

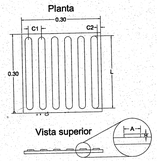

Especificaciones:

Se utiliza para indicar el recorrido de las personas con discapacidad visual, se compone de barras paralelas a la dirección de la marcha.

- H = altura de la barra 5mm.
- A = ancho de la barra 25mm.
- L = longitud de la barra en la dirección de la marcha boleada 27.50cm.
- C1 = separación entre centros de las barras 50 mm.
- C2 = separación entre el borde de la barra al borde del módulo 12.5mm.
- Dimensión del módulo mínimo 30cm x 30cm.

Guía de Advertencia

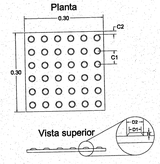

Especificaciones:

Se utiliza para indicar zonas de alerta o peligro, aproximación a un objeto u obstáculo, cambio de dirección, cambio de nivel y fin de recorrido. Se compone de patrones de conos truncados.

- H = altura del cono 5mm.
- D1 = diámetro del cono entre 12 y 15 mm en la parte superior.
- D2 = diámetro del cono 25 mm en la base.
- C1 = separación entre centros de los conos 50 mm.
- C2 = separación entre el borde del cono al borde del módulo 12.5mm.
- Dimensión del módulo mínimo 30cm x 30cm.

CUANTIFICACION INFEJAL
21 NOV. 2019

NORTE

Jalisco
GOBIERNO DEL ESTADO

INFEJAL
Infraestructura Física Educativa del Estado de Jalisco

OBRA: PRIMARIA "JUSTO SIERRA"		
LOCALIDAD: LOS TEPETATES	MUNICIPIO: 124 ZAPOTLANEJO	REGION: 12 CENTRO
C.C.T.: 14DPR2195Q	No. DE TRABAJO: BAS-REH-02991	ZONA SISMICA: "B"

PROGRAMA 2019

A. L. T. A.	ESTRUCTURA	SUPERFICIE DEL TERRENO
1 - 0 - 0 - 2	EXISTENTE PAREIB PROP. REGIONAL	1,275.41 m²

EDIFICIO "A" "C"
- REHABILITACION DE ESTRUCTURA (CIMENTACION Y MUROS)
- CAMBIO DE PISOS
- REHABILITACIÓN DE CUBIERTA

EDIFICIO "B"
- DEMOLICIÓN Y SUSTITUCION DEL MISMO POR ESTRUCTURA REGIONAL

EDIFICIO "G"
- SANITARIOS M-4

OBRAS EXTERIORES:
- AMPLIACION DE PATIO CIVICO

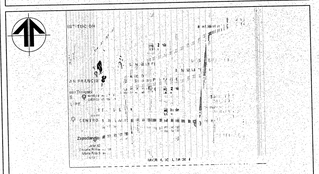

CROQUIS DE UBICACION DE ACCESO AL POBLADO
sin escala

CROQUIS DE UBICACION DEL TERRENO EN EL POBLADO
sin escala

SIMBOLOGIA

- PROGRAMA 2019
- CONSTRUCCION EXISTENTE
- ETAPA FUTURA
- DEMOLICION
- DESMONTAR
- REHABILITAR
- VEGETACIÓN EXISTENTE
- VEGETACIÓN PROPUESTA
- SONDEO SDT 00 — SONDEO ESTUDIO MECANICA DE SUELOS
- N.P.T. +0.60 — NIVELES
- EJE DE TRAZO

NOTAS:
1.- ESTE PLANO SOLO SERVIRA PARA TRAZO DE EJES Y UBICACION DE EDIFICIO; PARA DETALLES CONSTRUCTIVOS,VER PLANOS CORRESPONDIENTES DEBIDAMENTE ACOTADOS.
2.- LA ORIENTACION Y DIMENSIONES DEL LEVANTAMIENTO ESTAN BASADOS A LOS DATOS RECABADOS EN LA VALIDACION DEL FORMATO *"REVISION TECNICA DE TERRENOS PARA ESCUELA"* DE **INFEJAL** Y EL RESPONSABLE DE REALIZAR EL LEVANTAMIENTO.
3. LOS NIVELES DE PISO TERMINADO SON PROPUESTOS DE ACUERDO A LA VALIDACION TECNICA Y PUEDEN VARIAR EN EL PROYECTO EJECUTIVO EN BASE AL RESULTADO Y RECOMENDACIONES DE LA MECANICA DE SUELOS.

SELLO Y FIRMA

JALISCO GOBIERNO DEL ESTADO | INFEJAL
PLANO DE PROYECTO AUTORIZADO
FECHA: 28 Nov 2019

PLANO: PLANTA DE CONJUNTO	CLAVE: CONJ 22/E	DICTAMEN: INFEJAL 00/00
CONTENIDO: - CROQUIS DE UBICACION DE ACCESO AL POBLADO - CROQUIS DE UBICACION DEL TERRENO EN EL POBLADO - ESPECIFICACIONES		
SUPERVISOR: SUPERVISOR / JEFE DE ZONA: JEFE DE ZONA	REVISION: P-00	ARCHIVO: BASICO PROYECTOS\2019\14DPR2195Q\14DPR2195Q.DWG
NO. DE PLANO: 19/ 004	FECHA: 6-nov-19 / ESCALA: 1:200	

AUTORIZO: DIRECTOR DE OBRAS Y PROYECTOS	C. MARIA ELENA ZAMAGO OSUNA	Firma	
REVISO: JEFE DE PROYECTOS	ARQ. LOURDES IVETT MACIEL MENDEZ	Firma	
ELABORO: PROYECTISTA	ARQ. ISIS DOMINGUEZ ORNELAS	Firma	

TEC-R00

Infejal @INFEJAL Infejal
INFEJAL.GOB.MX
INFEJAL Se reserva a la Ley General de Derechos de Autor y demás derechos de propiedad. Estos documentos NO deberán ser reproducidos, modificados o copiados por ningún medio, ni deberán ser asignados a terceras personas sin obtener la autorización por escrito de INFEJAL. Av. Prol. Alcalde 1350 Col. Miraflores, Guadalajara, Jalisco Mex. C.P. 44270. Tels. (33) 38992525 y 38334477

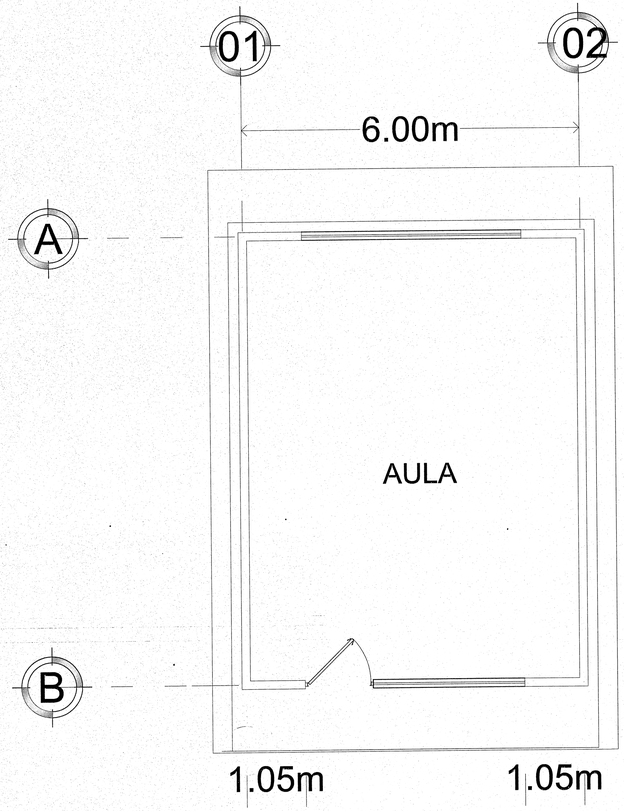

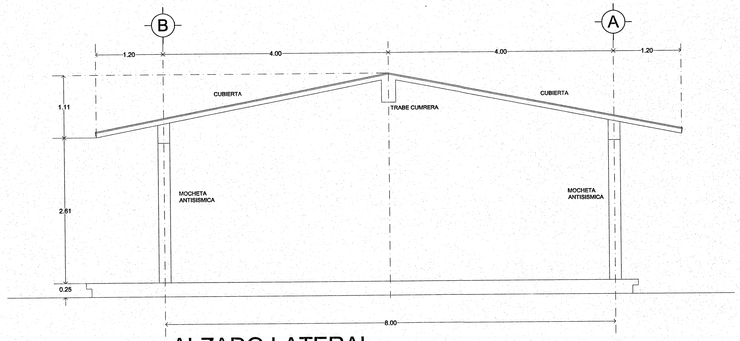

ALZADO LATERAL

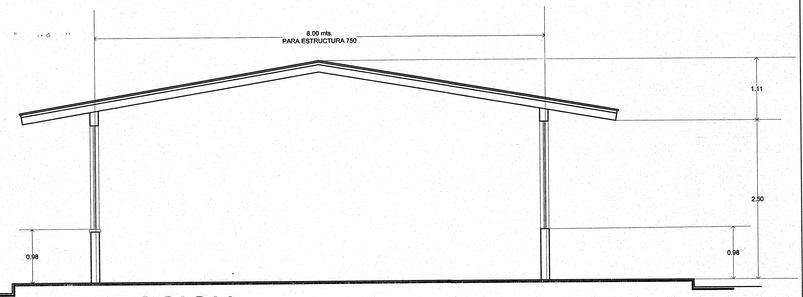

SECCION

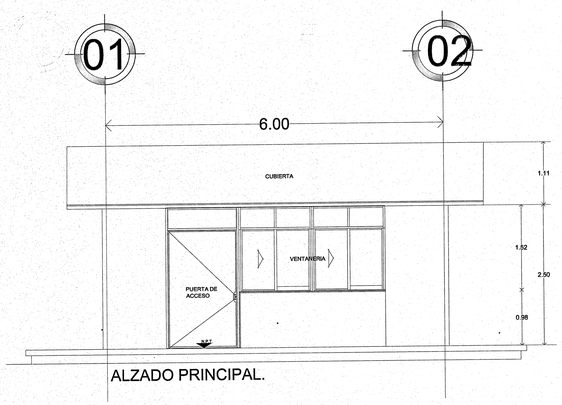

ALZADO PRINCIPAL.

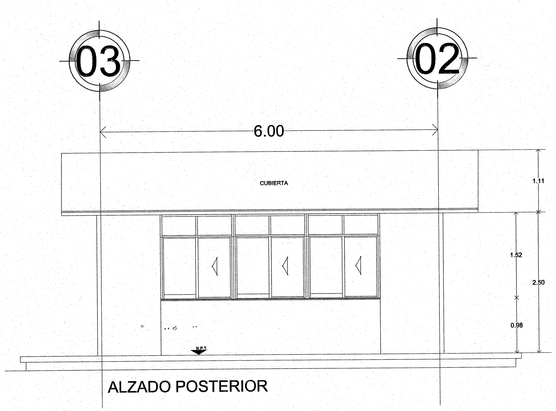

ALZADO POSTERIOR

CUANTIFICACIÓN INFEJAL
21 NOV. 2019

INFEJAL
Infraestructura Física Educativa del Estado de Jalisco

OBRA
PRIMARIA "JUSTO SIERRA"

LOCALIDAD	MUNICIPIO	REGION
LOS TEPETATES	124 ZAPOTLANEJO	12 CENTRO
C.C.T.	No. DE TRABAJO	ZONA SISMICA
14DPR2195Q	BAS-REH-02991	"B"

NOTAS Y ESPECIFICACIONES

SIMBOLOGIA
- PROGRAMA 2016
- CONSTRUCCION EXISTENTE
- ETAPA FUTURA.
- DEMOLICION
- DESMONTAR
- REUBICAR
- N.P.T. +0.00 NIVELES

PLANOS COMPLEMENTARIOS
- ....

SELLO Y FIRMA

JALISCO GOBIERNO DEL ESTADO | INFEJAL
PLANO DE PROYECTO AUTORIZADO
FECHA: 28 Nov. 2019

PLANO	CLAVE:	DICTAMEN
ALZADOS GENERALES CONTENIDO - PLANTA ARQUITECTONICA - ALZADOS	A-01	INFEJAL

SUPERVISOR:	REVISOR:	ARCHIVO:
	P-00	P:\BASICOS PROYECTOS\2019\124-ESPECIALES\PRIMARIA\BAS_A-01_ALZADOS BASICOS Y VALAS.DWG

NO. DE PLANO	FECHA:
19 005	28 octubre 2019
	ESCALA: SIN ESCALA

AUTORIZO	DIRECTOR DE OBRAS Y PROYECTOS	C. MARIA ELENA ZAMAGO OSUNA	Firma
REVISO	JEFE DE PROYECTOS	ARQ. LOURDES IVETT MACIEL MENDEZ	Firma
ELABORO	PROYECTISTA	ARQ. ISIS DOMINGUEZ ORNELAS	Firma

OBR-R-53

Infejal
@INFEJAL
INFEJAL.GOB.MX
INFEJAL Se reserva a los Ley General de Derechos de Autor y demás derechos de propiedad. Estos documentos NO deberán ser reproducidos, modificados o copiados por ningún medio, ni deberán ser asignados a terceras personas sin obtener la autorización por escrito de INFEJAL. Av. Prol. Alcalde 1200 Col. Miraflores, Guadalajara, Jalisco Mex. C.P. 44200. tels. (33) 38952520 y 38244477

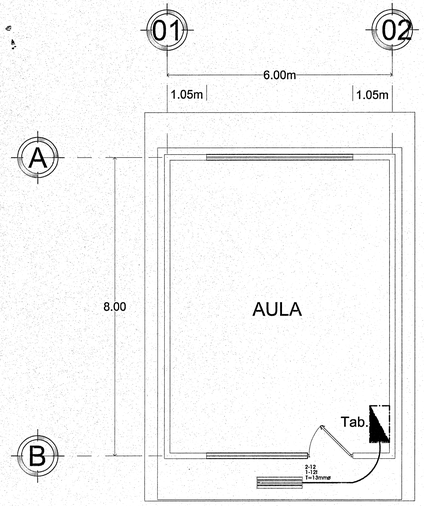

ILUMINACION EN PASILLO

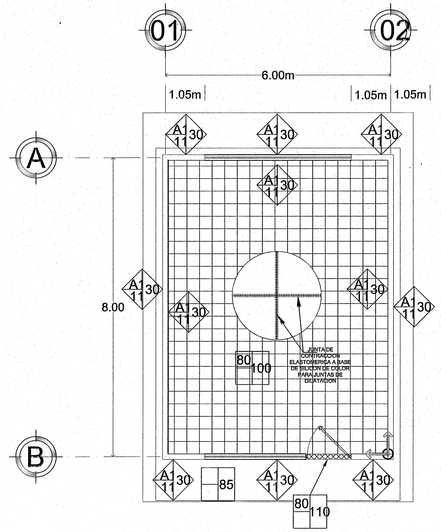

PLANTA DE ACABADOS

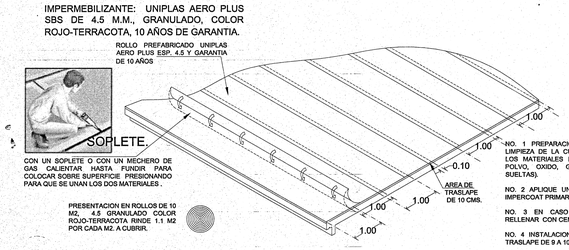

IMPERMEABILIZACION DE TODO TIPO DE TECHOS

-NO. 1 PREPARACION DE LA SUPERFICIE. LIMPIEZA DE LA CUBIERTA, RETIRE TODOS LOS MATERIALES MAL ADHERIDOS (COMO POLVO, OXIDO, GRASAS Y PARTICULAS SUELTAS).

NO. 2 APLIQUE UNA MANO UNIFORME DE IMPERCOAT PRIMARIO.

NO. 3 EN CASO DE EXISTIR FISURAS RELLENAR CON CEMENTO PLASTICO.

NO. 4 INSTALACION DEL ROLLO CON UN TRASLAPE DE 9 A 10 CMS MIN.

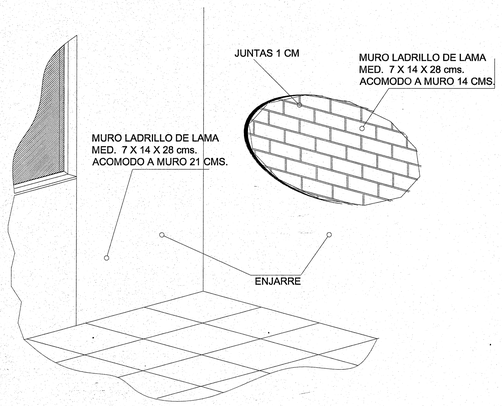

INTERIOR ESQUEMATICO REGIONAL 750

Guía de Dirección-Avance

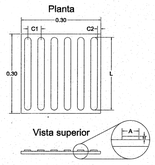

Especificaciones:
Se utiliza para indicar el recorrido de las personas con discapacidad visual, se compone de barras paralelas a la dirección de la marcha.

- H = altura de la barra 5mm.
- A = ancho de la barra 25mm.
- L = longitud de la barra en la dirección de la marcha boleada 27.50cm.
- C1 = separación entre centros de las barras 50 mm.
- C2 = separación entre el borde de la barra al borde del módulo 12.5mm.
- Dimensión del módulo mínimo 30cm x 30cm.

Guía de Advertencia

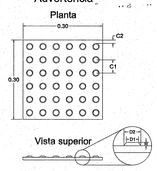

Especificaciones:
Se utiliza para indicar zonas de alerta o peligro, aproximación a un objeto u obstáculo, cambio de dirección, cambio de nivel y fin de recorrido. Se compone de patrones de conos truncados.

- H = altura del cono 5mm
- D1 = diámetro del cono entre 12 y 15 mm en la parte superior.
- D2 = diámetro del cono 25 mm en la base.
- C1 = separación entre centros de los conos 50 mm.
- C2 = separación entre el borde del cono al borde del módulo 12.5mm.
- Dimensión del módulo mínimo 30cm x 30cm.

COLORES EN ACABADOS
PROGRAMA FAM POTENCIADO

ELEMENTO	MATERIAL	TIPO DE ACABADO	CODIGO CROMATICO	MUESTRA	COMEX	SHERWIN WILLIAMS	PRISA
MUROS CABECEROS	LADRILLO DE LAMA	ACABADO FINO CON PINTURA ACRÍLICA SEMIMATE	PANTONE 1605		CMX1605 VINPAN INIFED	SW INIFED_01	POLIPRISA ES-7423
MUROS BAJO VENTANA	LADRILLO DE LAMA	ACABADO FINO CON PINTURA ACRÍLICA SEMIMATE	PANTONE 726		CMX726 VINPAN INIFED	SW INIFED_02	POLIPRISA ES-7424
COLUMNAS, TRABES Y DALAS DE DESPLANTE	CONCRETO	ACABADO FINO CON PINTURA ACRÍLICA SEMIMATE	PANTONE 427		CMX427 VINPAN INIFED	SW INIFED_03	POLIPRISA ES-7425
COLUMNAS, TRABES	METÁLICA	PINTURA ACRÍLICA ALQUIDÁLICA	PANTONE 427		CMX427 ESMPAN INIFED	SW INIFED_06	MILCO ES-9145
MUROS INTERIORES	LADRILLO DE LAMA Y/O CONCRETO	ACABADO FINO CON PINTURA ACRÍLICA SEMIMATE	PANTONE 155		CMX155 VINPAN INIFED	SW INIFED_04	POLIPRISA ES-7426
CANCELERIA	ALUMINIO	NATURAL					
HERRERIA			PANTONE WARM GRAY 11U		ACERO R5-09		
LOSA EXTERIOR	CONCRETO	ACABADO FINO CON PINTURA ACRÍLICA SEMIMATE	PANTONE 427				
LOSA INTERIOR	CONCRETO	ACABADO FINO CON PINTURA ACRÍLICA SEMIMATE	[illegible] BLANCO		BLANCO VINPAN INIFED	SW INIFED_05	POLIPRISA ES-7417
ELEMENTOS CONSTRUCTIVOS NO PERTENECIENTES A AULAS O ESPACIOS ADMINISTRATIVOS (REGISTROS, MUROS PERIMETRALES, TOMAS DE AGUA, ETC.)	LADRILLO DE LAMA Y/O CONCRETO	ACABADO FINO CON PINTURA ACRÍLICA SEMIMATE	PANTONE 1605		CMX1605 VINPAN INIFED	SW INIFED_01	POLIPRISA ES-7423
NOTA:	PINTURA MARCA INDICADA, O SIMILAR EN GARANTIA Y CALIDAD, SIEMPRE QUE SE IGUALEN COLORES						

TABLA DE ACABADOS

PISOS

BASE / INTERMEDIO / FINAL

ACABADO BASE

80 Firme de concreto f'c=150kg/cm², TMA=¾" , de 8 cm. de espesor, con refuerzo de malla electrosoldada 6-6 / 10-10.

85 Piso de concreto f'c=150kg/cm², TMA=¾", de 10 a 12 cm. de espesor, con refuerzo de malla electrosoldada 6-6 / 10-10, acabado apalillado, rayado antiderrapante en forma integral.

87 Losa de concreto premezclado bombeable de f'c= 250kg/cm², TMA=¾" de 11 cm. de espesor.

ACABADO INTERMEDIO

90 Fino de 3cm. de espesor, con mortero de cemento -arena proporción 1:3, acabado apalillado para recibir loseta cerámica.

ACABADO FINAL

100 Piso tipo mármol, marca Interceramic, modelo Niza, color Ivory, de 33x33cm con junta de 3mm.color beige, resistencia PIV, o similar en garantía, calidad y especificaciones.

110 Cenefa en puertas realizada en obra con cortes del mismo piso marca Interceramic, modelo Niza, color Ivory, o similar en garantía y calidad utilizado en aulas.

Guía podotáctil color amarillo, elaborada a base de arcilla polisintética, para alto tráfico, antibacterial, antigrafiti, resistente a cambios bruscos de temperatura, marca Arqccesible S.A. de C.V., o similar en garantía, calidad y especificaciones, asentado con adhesivo polisintético Adhimax20 a base de resinas marca Arqccesible S.A. de C.V., o similar en garantía, calidad y especificaciones.

Guía podotáctil color amarillo, elaborada a base de caucho polisintético, para alto tráfico, antibacterial, antigrafiti, resistente a cambios bruscos de temperatura, marca Arqccesible S.A. de C.V., o similar en garantía, calidad y especificaciones, asentado con adhesivo polisintético Adhimax20 a base de resinas marca Arqccesible S.A. de C.V., o similar en garantía, calidad y especificaciones.

Junta de Contracción Elastomérica a base de silicón de color para juntas de dilatación

Indica inicio de despiece de Pisos

TABLA DE ACABADOS

MUROS

BASE / INTERMEDIO / FINAL

ACABADO BASE

A Muro de ladrillo de lama 07x14x28

A1 Muro tabique de lama a soga acomodo de 14 cms.

A2 Muro tabique de lama en acomodo de 21 cms.

B Muro bajo ventana de block hueco prensado lrapuato de 10x10x20

C Muro de concreto aparente 15cms. espesor, con cimbra de un solo uso.

ACABADO INTERMEDIO

10 Aplanado apalillado fino cemento / arena proporcion 1 / 4.

11 Aplanado mortero cemento-cal-arena 1:2:6

ACABADO FINAL

30 Pintura Vinilica (ver especificación de color en catálogo).

35 Azulejo 25 x 40, marca Interceramic, modelo Costa del Sol, color Ibiza, pegado con pegado con pegazulejo.

45 Acabado Aparente

50 Pasta texturizada acabado s.m.a.

PUERTAS:

PUERTA DE 1.20x2.10m., MARCA PORCELTECH O SIMILIAR EN GARANTIA, CALIDAD Y CUMPLIMIENTODE NORMATIVIDAD DE ACCESIBILIDAD, MODELO BETA, TIPO TAMBOR DE 38mm DE ESPESOR, FABRICADA CON BASTIDOR DE PERFIL TUBULAR GALVANIZADO DE 1 1/4", NUCLEO RELLENO CON PANEL HONEY COMB DE 1 3/8" DE ESPESOR Y DOBLE CARA (INTERIOR-EXTERIOR) DE LAMINA DE ACERO PORCELANIZADO CAL. 24, EN COLOR BLANCO Y CUBRECANTOS DE ALUMINIO ANODIZADO NATURAL, MARCO Y ANTEPECHO DE HERRERIA TUBLUAR DE PERFILES COMERCIALES DE 3"x1 1/2" CAL. 14, TOPE DE ANGULO DE 3/4"x1/8";CERRADURA TIPO EUROPEA "ELE" MODELO KIT9001ENT, MARCA JAKO, MATERIAL BASE: 630 ACERO INOXIDABLE, ACABADO: SATÍN US32D. COLOCADA A 90cm SNPT.



DETALLE DE ACABADO EN PISOS CENEFA EN PUERTAS

Jalisco GOBIERNO DEL ESTADO

INFEJAL
Infraestructura Física Educativa del Estado de Jalisco

OBRA: PRIMARIA "JUSTO SIERRA"

LOCALIDAD	MUNICIPIO	REGION
LOS TEPETATES	124 ZAPOTLANEJO	12 CENTRO
C.C.T.	No. DE TRABAJO	ZONA SISMICA
14DPR2195Q	BAS-REH-02991	"B"

NOTAS Y ESPECIFICACIONES

LUMINARIA FLUORECENTE DE SOBREPONER TIPO AHORRADOR DE 2 x 32 WATTS, CON GABINETE DE 1.22 x 0.31 m. ENVOLVENTE ACRILICO A PRUEBA DE INTEMPERIE

TUBERIA CONDUIT DE PVC S.P. PARA INSTALACION OCULTA.

PLANIFICACIÓN INFEJAL
21 NOV. 2019

SIMBOLOGIA

- PROGRAMA 2015
- CONSTRUCCION EXISTENTE
- ETAPA FUTURA
- DEMOLICION
- DESMONTAR
- REUBICAR
- N.P.T. ±0.00 NIVELES

PLANOS COMPLEMENTARIOS

- ---

SELLO Y FIRMA

JALISCO GOBIERNO DEL ESTADO | INFEJAL
PLANO DE PROYECTO AUTORIZADO
FECHA 28 NOV. 2019

PLANO:	CLAVE:	DICTAMEN:
ALZADOS GENERALES	A-02	INFEJAL 00/16

CONTENIDO:
- PLANTA ARQUITECTONICA
- ALZADOS

SUPERVISION:	REVISION:	ARCHIVO:
	P-00	T:\PROYECTOS\2019\14DPR2195Q\PRIMARIA\PLANOS\A-02 ALZADOS Y ALZADOS.DWG

AUTORIZO:	NO. DE PLANO	FECHA:
19 006		28 octubre 2019
		ESCALA: SIN ESCALA

AUTORIZO	DIRECTOR DE OBRAS Y PROYECTOS	C. MARIA ELENA ZAMAGO OSUNA
REVISO	JEFE DE PROYECTOS	ARQ. LOURDES IVETT MACIEL MENDEZ
ELABORO	PROYECTISTA	ARQ. ISIS DOMINGUEZ DORNELAS

OBR-R-53

INFEJAL. Se reserva s la Ley General de Derechos de Autor y demás derechos de propiedad. Estos documentos NO deberán ser reproducidos, modificados o copiados por ningún medio, ni deberán ser asignados a terceros personas sin obtener la autorización por escrito de INFEJAL. Av. Prol. Alcalde 1500 Col. Miraflores, Guadalajara, Jalisco Mex. C.P. 44700 tels. (33) 38955200 y 38344677

INFEJAL.GOB.MX

Infejal @INFEJAL

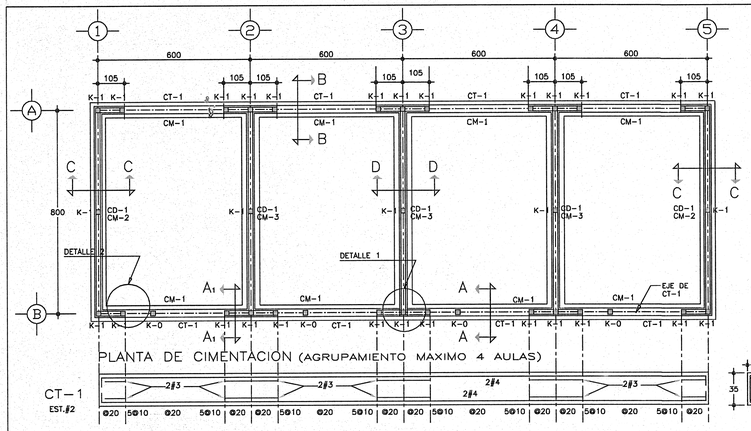

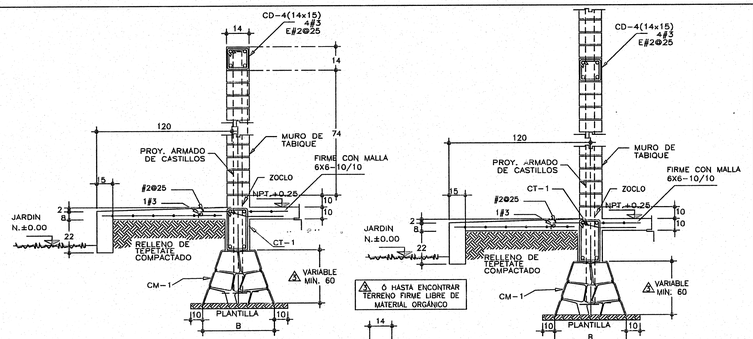

ESPECIFICACIONES:

ESTRUCTURA:
A BASE DE MUROS DE CARGA DE TABIQUE DE BARRO RECOCIDO (DE 7x14x28) CONFINADOS CON CADENAS Y CASTILLOS, JUNTEADOS CON MORTERO CEMENTO ARENA EN PROPORCION 1:3

LOSA DE CONCRETO ARMADO APARENTE LECHO INFERIOR ACABADO CON PINTURA VINILICA.

MUROS:
LOS CABECEROS, INTERIORES Y MOCHETAS, SERAN DE TABIQUE COMUN, ACABADO APARENTE O APLANADO EN AMBAS CARAS CON MORTERO TERCIADO, CEMENTO–CAL–ARENA EN PROPORCION 1:2:6 ACABADO FINO CON LLANA DE MADERA Y PINTURA VINILICA.

PISOS:
INTERIORES DE 10 cm. DE ESPESOR f'c=150kg/cm2 EN CIRCULACIONES, DE CEMENTO PULIDO RAYADO FINO EN EL SENTIDO DE LA PENDIENTE CON JUNTAS A HUESO A CADA 3.00 m. ACABADOS CON VOLTEADOR.

CUANDO POR CONDICIONES DEL SUELO DONDE SE VA A CIMENTAR SEA NECESARIO UN DESPLANTE MAYOR A 1.00 m. RESPECTO AL N.P.T. SE USARA LA OPCION DE ZAPATAS CORRIDAS DE CONCRETO REFORZADO INDICADA EN TABLAS.

CONSIDERACIONES ESPECIALES:

- PARA EL DISEÑO DE ESTA CIMENTACION SE CONSIDERARON VARIAS CAPACIDADES DE CARGA; USAR LOS DATOS QUE CORRESPONDAN CON LA CAPACIDAD DETERMINADA EN CAMPO, O BIEN LA QUE INDIQUE EL ESTUDIO DE MECANICA DE SUELOS.
- LOS DATOS DE CIMENTACION DE ESTE PROYECTO NO CONTEMPLAN SUELOS CON RELLENOS IMPORTANTES, ARCILLAS EXPANSIVAS, TURBAS DE CONSISTENCIA MUY BLANDA, ETC.
- EL NIVEL DE DESPLANTE DE LA CIMENTACION, DEBERA REALIZARSE SOBRE TERRENO FIRME, LIBRE DE MATERIA ORGANICA Y/O RELLENOS.
- SI EXISTEN DUDAS AL IDENTIFICAR EL NIVEL DE TERRENO FIRME, DEBERÁ CONSULTARSE A UN ESPECIALISTA EN MECANICA DE SUELOS Y DE SER NECESARIO REALIZAR UN ESTUDIO DE MECANICA DE SUELOS.
- ADICIONALMENTE DEBERA DESCARTARSE CUALQUIER PROBLEMATICA DEL SUELO, DEBIDA A CONDICIONES PARTICULARES (LICUACION, GRIETAS, OQUEDADES, ETC).

TABLA DE DOBLECES Y TRASLAPES DE VARILLAS

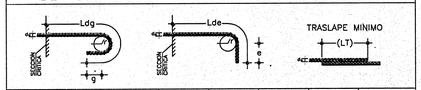

VARILLA No.	ø VARILLA db	Ldg (cm)	g min (cm)	RADIO DE DOBLEZ r (cm)	Lde (cm)	e min (cm)	TRASLAPE LT (cm)
2	1/4"	21.6	2.5	2.9	24.0	7.6	30
3	3/8"	33.0	3.8	4.3	33.1	11.4	35
4	1/2"	43.3	5.1	5.7	44.1	15.2	46
5	5/8"	53.6	6.4	7.1	55.2	19.1	63
6	3/4"	64.8	7.6	8.5	66.2	22.9	69
8	1"	86.4	10.2	11.3	88.2	30.5	114
10	1 1/4"	106.9	12.7	14.1	110.2	38.1	167

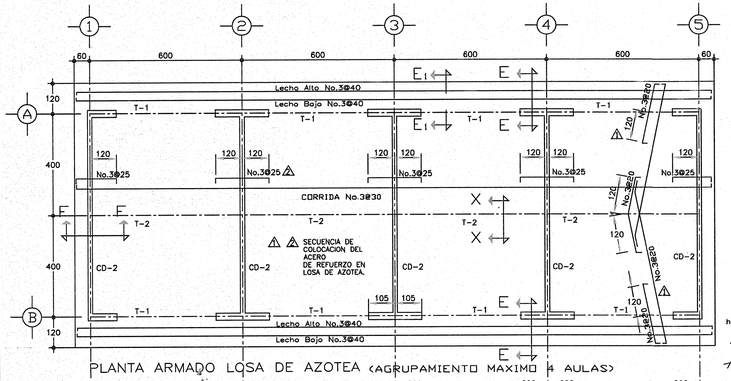

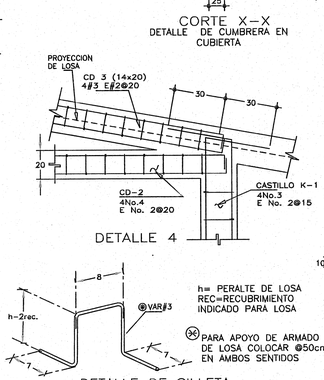

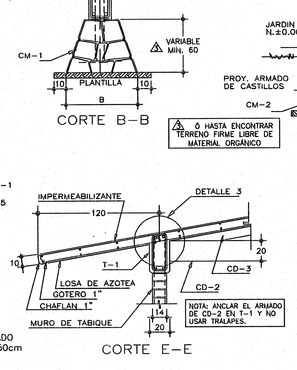

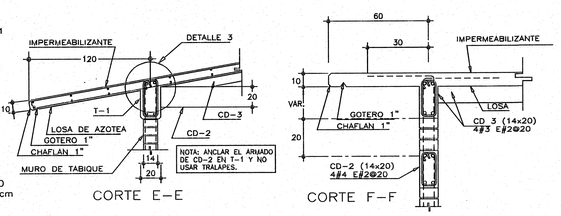

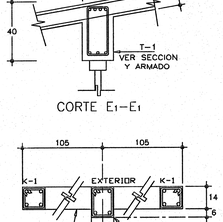



E S P E C I F I C A C I O N E S:

C I M B R A :
- LA CIMBRA DEBERA ESTAR COMPLETAMENTE LIMPIA, A PLOMO O NIVELADA Y CON CONTRAFLECHA SI SE ESPECIFICA.
- EL LUBRICADO DEBERA HACERSE ANTES DE COLOCAR EL ARMADO.

C O N C R E T O :
- SE USARA CONCRETO CLASE 1 CON PESO VOLUMETRICO MAYOR A 2200 Kg/m3 Y UNA RESISTENCIA A LA COMPRESION DE f'c=250 Kg/cm2.
- EL CONCRETO SERA PREMEZCLADO, EXCEPTO EN ZONAS RURALES DONDE UN LABORATORIO DETERMINARA EL PROPORCIONAMIENTO ADECUADO EN FUNCION DE LOS AGREGADOS EXISTENTES EN EL LUGAR.
- EL TAMAÑO MAXIMO DEL AGREGADO GRUESO SERA DE 2 cm. (3/4").
- RECUBRIMIENTOS LIBRES (EXCEPTO DONDE SE INDIQUE OTRA COSA): CASTILLOS, CADENAS Y LOSAS 1.5 cm., MUROS 2.0 cm., TRABES Y CONTRATRABES 2.5 cm., COLUMNAS 3 cm. Y ZAPATAS 4 cm., DEBERAN SER VERIFICADOS ANTES Y DURANTE EL COLADO (USAR SILLETAS ADECUADAS).
- LA PLANTILLA SERA DE CONCRETO CON UN f'c=100 Kg/cm2. Y 6 cm. DE ESPESOR
- EL CORTE DE COLADO SE HARA EN EL TERCIO MEDIO DEL ELEMENTO.

A C E R O :
- SE USARA ACERO DE REFUERZO CON UNA RESISTENCIA fy=4200 Kg/cm2. EXCEPTO EL ALAMBRON (#2), EL CUAL SERA fy=2300 Kg/cm2.
- EL ACERO DE REFUERZO DEBERA CUMPLIR CON LO SEÑALADO EN EL PARRAFO 1.5.2 DEL VOLUMEN 4, TOMO V DE LA NORMATIVIDAD DEL INIFED, DANDO PARTICULAR IMPORTANCIA AL ESFUERZO MINIMO DE FLUENCIA, AL CORRUGADO Y AL DOBLADO DE LAS BARRAS.
- LONGITUD DE TRASLAPES 40 ø, ESCUADRAS 12 ø SALVO DONDE SE INDIQUE OTRA MEDIDA (VER TABLA).
- TODOS LOS DOBLECES DE VARILLAS SE HARAN ALREDEDOR DE UN PERNO CUYO DIAMETRO SERA 9 VECES EL DE LA VARILLA.
- NO DEBERA TRASLAPARSE MAS DE UNA TERCERA PARTE DEL ACERO EN UNA MISMA SECCION.
- LAS UNIONES SOLDADAS SE HARAN A PARTIR DE LA VARILLA DE 1" (#8) VER FIGURA 1.
- EN EL CASO DE UNIONES SOLDADAS O CON DISPOSITIVOS MECANICOS, NO DEBERAN UNIRSE MAS DEL 33% DEL REFUERZO EN UNA MISMA SECCION TRANSVERSAL. LAS SECCIONES DE UNION DISTARAN ENTRE SI, NO MENOS DE 20 DIAMETROS ó 60 cm.
- TODA MODIFICACION DEBERA SER APROBADA POR LA SUBGERENCIA DE INGENIERIA DE LA GERENCIA DE PROYECTOS DEL INIFED.

J U N T A S D E C O L A D O :
- EN JUNTAS DE COLADO SE DEBERAN ESCARIFICAR EN MAS MENOS UN CENTIMETRO LAS SUPERFICIES DE CONCRETO EXISTENTE Y SE DEBERAN HUMEDECER ABUNDANTEMENTE DESDE 24 HORAS ANTES DE CADA COLADO, CADA 6.0 HORAS.
- LAS SUPERFICIES DE CONCRETO ENDURECIDO DEBERAN ESTAR LIBRES DE MATERIAL SUELTO O MAL ADHERIDO, DE LECHADA, MORTERO SUPERFICIAL, O DE CUALQUIER MATERIAL EXTRAÑO QUE PUEDA AFECTAR LA LIGA CON EL CONCRETO FRESCO.

C O M P A C T A C I O N :
- EL RELLENO QUE SE HAGA BAJO FIRMES SE HARA CON MATERIAL DE BANCO, EL CUAL DEBERA TENER UN ESPESOR MINIMO DE 45 cm., MISMO QUE SE COMPACTARA EN TRES CAPAS DE 15 cm., AL 95% DE SU PESO VOLUMETRICO SECO MAXIMO. LAS DOS CAPAS INFERIORES SERAN PARA SUSTITUCION DEL TERRENO SUPERFICIAL EXISTENTE Y LA SUPERIOR PARA DAR EL NIVEL DEL LECHO INFERIOR DE PISOS.
ESTE PLANTEAMIENTO DE SUSTITUCION DEBERA SER AVALADO POR EL SUPERVISOR DE LA OBRA, QUIEN DADO EL CASO, DEBERA REPLANTEAR EL ESPESOR A SUSTITUIR, A FIN DE LOGRAR UN COMPORTAMIENTO ADECUADO DE LOS FIRMES PARA PISO.
- LA HUMEDAD DEL RELLENO DEBERA SER LA OPTIMA SEGUN RECOMENDACIONES DEL LABORATORIO.

N O T A S :
- ACOTACIONES EN CENTIMETROS
- CONSULTE EL PLANO ARQUITECTONICO PARA LOCALIZACION DE CADENAS, MUROS Y NIVELES.
- LOS ENRASES EN CIMENTACION SE HARAN CON TABIQUE CEMENTO–ARENA 7X14X28 cm. TIPO PESADO, JUNTEADO CON MORTERO MORTERO CEMENTO–CAL–ARENA EN PROPORCION 1:025:5 PARA RECIBIR LAS CONTRATRABES O EL FIRME CUANDO EL NIVEL DE DESPLANTE LO REQUIERA.
- UTILICE ESTE PLANO EXCLUSIVAMENTE PARA CONSTRUCCION DE ESTRUCTURA, EN CASO DE QUE NO CONCUERDE CON LAS DIMENSIONES GENERALES DEL PLANO ARQUITECTONICO CORRESPONDIENTE, CONSULTE A LA SUBGERENCIA DE INGENIERIA DE LA GERENCIA DE PROYECTOS DEL INIFED.
- ESTAS ESPECIFICACIONES SE COMPLEMENTAN CON LAS DEL INIFED, LAS DEL A.C.I 318–05 Y LAS DEL MANUAL MCA – 1997.
- NINGUN ESPACIO PODRA CAMBIAR DE USO SIN LA APROBACION DE LA GERENCIA DE PROYECTOS DEL INIFED

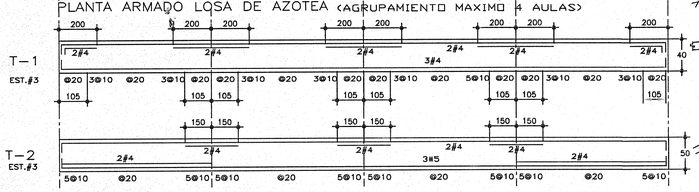

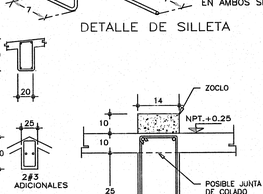

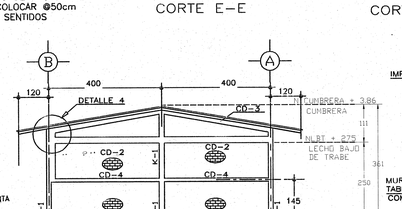

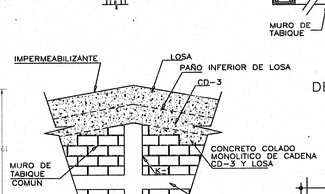

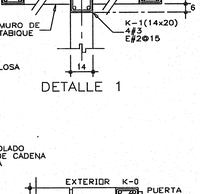

ALTERNATIVA CON ZAPATAS DE CONCRETO

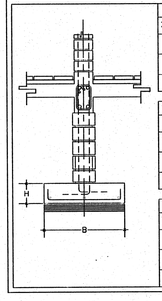

f't= 3 ton/m2

ZAPATA	B	H	ARMADO TRANSVERSAL	ARMADO LONGITUDINAL
Z–1	80	15	#3@25	4#3
Z–2	100	15	#3@20	5#3
Z–3	120	15	#3@20	6#3

f't= 5 a 7.5 ton/m2

	B	H	ARMADO TRANSVERSAL	ARMADO LONGITUDINAL
Z–1	50	15	#3@25	3#3
Z–2	60	15	#3@25	3#3
Z–3	70	15	#3@25	4#3

f't= 10 ton/m2

	B	H	ARMADO TRANSVERSAL	ARMADO LONGITUDINAL
Z–1	40	15	#3@25	3#3
Z–2	50	15	#3@25	3#3
Z–3	60	15	#4@25	3#3

ALTERNATIVA CON CIMIENTOS DE PIEDRA

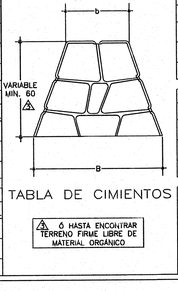

f't= 3 ton/m2

CIMIENTO	B	b	h
CM–1	80	30	60
CM–2	100	30	70
CM–3	120	30	80

f't= 5 a 7.5 ton/m2

CIMIENTO	B	b	h
CM–1	50	30	60
CM–2	60	30	60
CM–3	70	30	60

f't= 10 ton/m2 o MAYOR

CIMIENTO	B	b	h
CM–1	40	40	60
CM–2	50	30	60
CM–3	60	30	60

21 NOV. 2019

NOTA IMPORTANTE
- ESTOS PLANOS ANULAN A TODOS LOS DE FECHA ANTERIOR

LIMITANTES:
EL PRESENTE PROYECTO NO PODRÁ SER MAYOR A CUATRO ESPACIOS DE 6.00x8.00.

JALISCO GOBIERNO DEL ESTADO | INFEJAL

PLANO DE PROYECTO AUTORIZADO
FECHA 20 NOV 2019

Z O N A S S I S M I C A S A Y B

INIFED
Instituto Nacional de la Infraestructura Física Educativa

DIRECTOR GENERAL: ARQ. ERNESTO VELASCO LEON
SUBDIRECTOR TECNICO: ARQ. JUAN ENRIQUE MEJIA ROJO
GERENTE DE PROYECTOS: ARQ. EMILIO A. MATEO GALGUERA

PROYECTO: ING. L. MARTINEZ V.
DIBUJO: CESAR MARTINEZ VARGAS
REVISO: ING. LEONARDO MARTINEZ
ARCHIVO: ILA-1LACALVE-01.DWG
COORDINADOR DE ESTRUCTURAS: ING. LEONARDO MARTINEZ VAZQUEZ
SUBGERENTE DE INGENIERIA: ING. VICENTE SANTIN CARMONA

ESTRUCTURA REGIONAL
ENTRE EJES DE 6.00 X 8.00
MUROS DE CARGA Y LOSA DE CONCRETO
SOLUCION DE CIMENTACION PARA CAPACIDAD DE CARGA DE TERRENO, DESDE 3.0 Ton/m2 Y SUPERIORES

PLANO No. E–1
FECHA: 15 JUNIO DE 2011
ESCALA: VARIAS
ACOT.: CM.

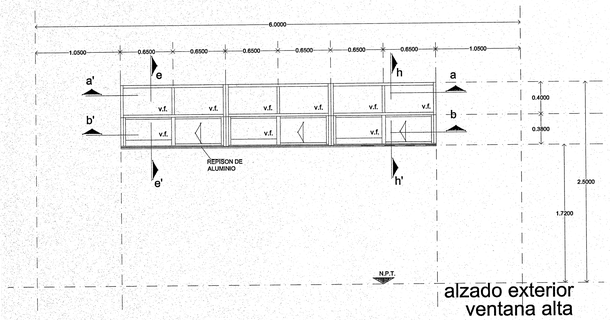

alzado exterior
ventana alta

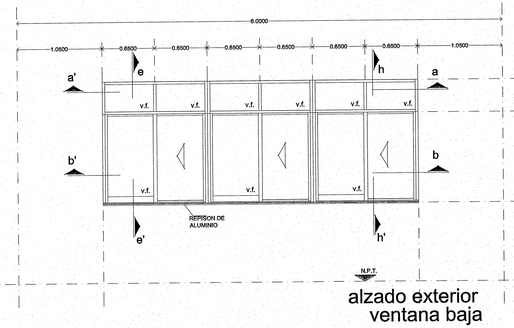

alzado exterior
ventana baja

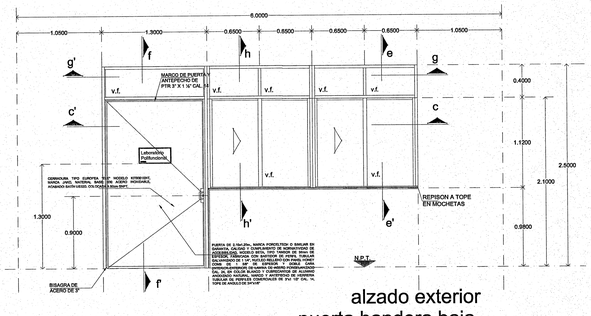

alzado exterior
puerta bandera baja

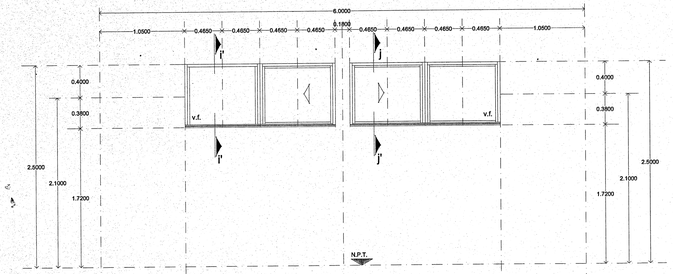

alzado exterior
ventana alta

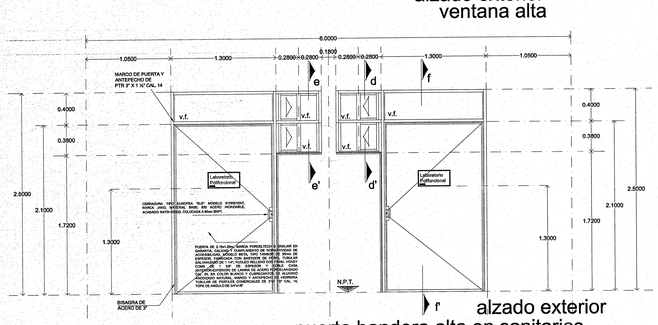

alzado exterior
puerta bandera alta en sanitarios

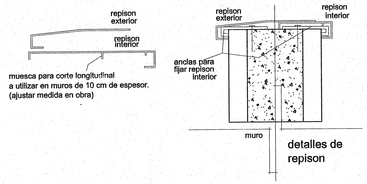

detalles de repison

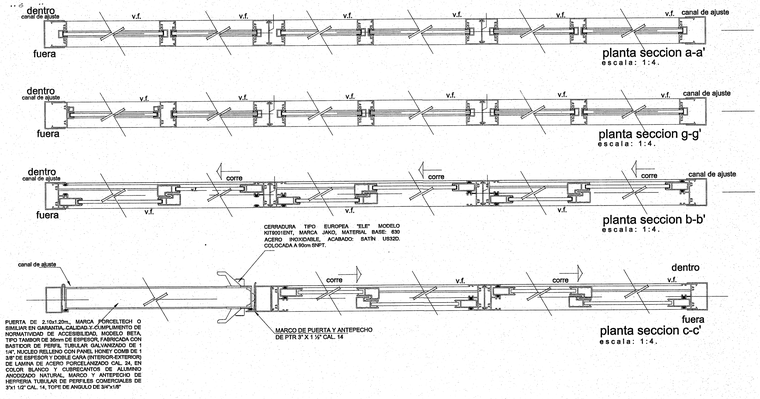

planta seccion a-a'
escala: 1:4.

planta seccion g-g'
escala: 1:4.

planta seccion b-b'
escala: 1:4.

planta seccion c-c'
escala: 1:4.

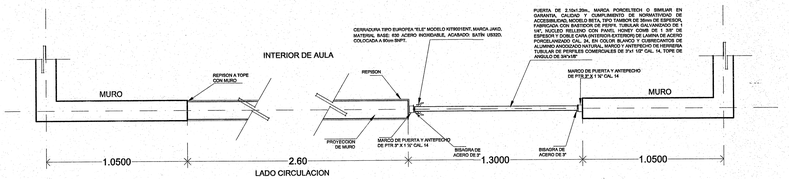

LADO CIRCULACION

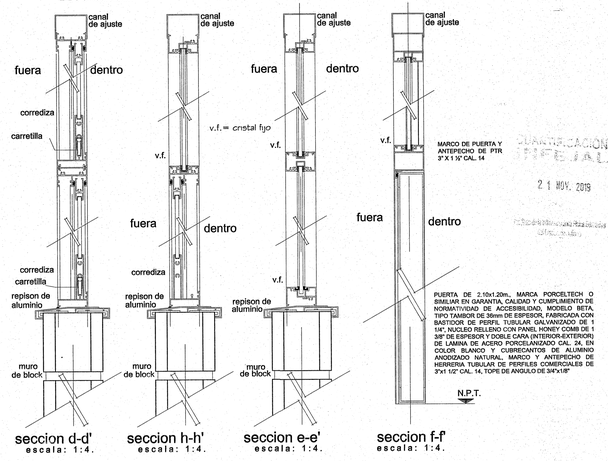

seccion d-d'
escala: 1:4.

seccion h-h'
escala: 1:4.

seccion e-e'
escala: 1:4.

seccion f-f'
escala: 1:4.

Rotulación Braille

escala: 1:1

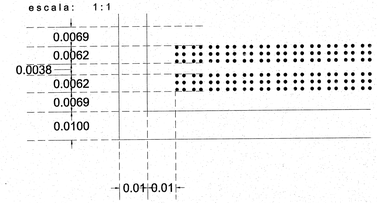

Rotulación de Puertas de Ingreso

escala: 1:5

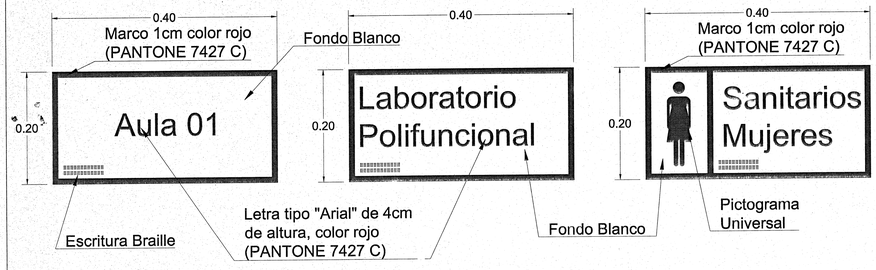

Señal de identificación de área a base de acrílico de cristal de 3mm, forrada con vinilo opaco Avery® serie A6, con texto impreso y en código Braille con Rasters® de acrílico marca ARQ:CESIBLE o similar en garantía, especificaciones, calidad, caracterísiticas generales y cumplimiento de normas de accesibilidad.

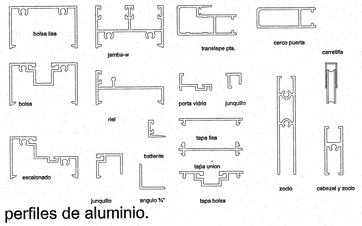

perfiles de aluminio.

21 NOV. 2019
DIRECCION DE PROYECTOS INFEJAL

INFEJAL
Infraestructura Física Educativa del Estado de Jalisco

Jalisco
GOBIERNO DEL ESTADO

PLANO TIPO

NOTAS Y ESPECIFICACIONES

NOTAS:

- PERFIL DE ALUMINIO ANODIZADO NATURAL EN LINEA CUPRUM CORREDIZA DE 2" X 1.25 MARCA CUPRUM
- COLOCAR VINIL PARA FIJAR CRISTAL FELPA EN RIELES Y BATIENTES
- CRISTAL DE 6 MM.
- REPISON AJUSTABLE A ESPESOR DE MURO:
  - ESPESOR MINIMO 10 CM.
  - ESPESOR MAXIMO 20 CM.
- ANCLAR EL CANCEL COMPLETO AL VANO DE MUROS A CADA 15 CM TANTO EN VERTICAL COMO HORIZONTAL
- UTILIZAR SILICON NEUTRO PARA UNIR EL CRISTAL CON EL ALUMINIO, VERIFICAR PRIMERO QUE EL ALOJAMIENTO ESTE LIBRE DE POLVO Y GRASA.
- DEJAR 3 M.M. PERIMETRALES DE ESPACIO LIBRE PARA LA EXPANSION/CONTRACCION TERMICA DEL CRISTAL.
- AJUSTAR COTAS EN OBRA.

CARACTERISTICAS GENERALES DE ROTULOS EN PUERTA:

- Señal de identificación de áreas a base de acrílico de cristal de 3mm, forrada con vinilo opaco Avery® serie A6, con texto impreso y en código Braille con Rasters® de acrílico marca ARQ:CESIBLE o similar en garantía, especificaciones, calidad, caracterísiticas generales y cumplimiento de normas de accesibilidad.
- Las aulas serán numeradas del 01 en adelante tomando en cuenta las etapas anteriores de construcción.
- En todos los casos los letreros contendrán Macrotipos, Pictogramas y lenguaje Braille bajo las características dadas.
- Las letras y demás símbolos internacionales deberán ser de 4cm aproximados de altura y de color rojo (PANTONE 7427 C) sobre fondo blanco, en letra tipo Arial, todos los letreros llevarán un margen en color rojo (PANTONE 7427 C) de 1cm.
- Los rótulos con textos cortos irán centrados en el señalamiento, los de más de cuatro letras, deben de ir justificados al margen izquierdo de la misma.

SISTEMA DE ESCRITURA BRAILLE

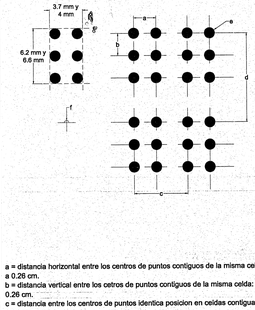

a = distancia horizontal entre los centros de puntos contiguos de la misma celda: de 0.25 a 0.26 cm.
b = distancia vertical entre los cetros de puntos contiguos de la misma celda: de 0.25 a 0.26 cm.
c = distancia entre los centros de puntos identica posicion en celdas contiguas: de 0.60 a 0.61 cm.
d = distancias entre los centros de puntos en identica posicion en lineas contiguas: de 1.00 a 1.08 cm.
e = diametro de la base de los puntos: entre 0.12 y 0.15 cm.
f = altura del relieve de los puntos: 0.05 a 0.065 cm.

SIMBOLOGIA

- PROGRAMA ACTUAL
- CONSTRUCCION EXISTENTE
- ETAPA FUTURA
- DEMOLICION
- DESMONTAR
- REUBICAR
- N.P.T. ±0.00 NIVELES

PLANOS COMPLEMENTARIOS

SELLO Y FIRMA

JALISCO GOBIERNO DEL ESTADO | INFEJAL
PLANO DE PROYECTO AUTORIZADO
FECHA: 21 NOV 2019

PLANO: CANCELERIA ALUMINIO	CLAVE: E-CA-R
CONTENIDO: -ELEVACIONES -SECCIONES -DETALLES -ESPECIFICACIONES	
NO. DE PLANO: 19 / 008	ARCHIVO: T:\BASICO PROYECTOS\01-EJECUTIVOS\02-REPERSONELCA-PROTE-CA-03.DWF
FECHA: 28-oct-19	REVISION: P-02 05-oct-17
ESCALA: indicadas	
AUTORIZO: DIRECTOR DE OBRAS Y PROYECTOS C. MARIA ELENA ZAMAGO OSUNA	Firma
REVISO: JEFE DE PROYECTOS ARQ. LOURDES IVETT MACIEL SANCHEZ	Firma

OBR-R-53

INFEJAL.GOB.MX
INFEJAL Se reserva la ley General de Derechos de Autor y plenos derechos de propiedad. Estos documentos NO deberán ser reproducidos, modificados o copiados por ningún medio, ni deberán ser asignados a terceros personas sin obtener la autorización por escrito de INFEJAL. Av. Prof. Alcalde 1350 Col. Miraflores, Guadalajara, Jalisco Mex. C.P. 44270 Tel. (33) 38952525 y 38344477
Infejal @INFEJAL

CRITERIO DE PROTECCIÓN DE VENTANERIA

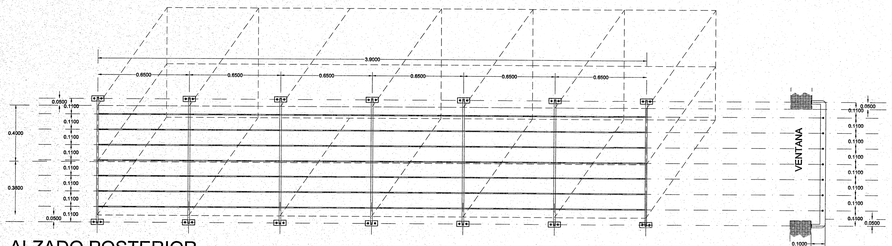

ALZADO POSTERIOR
VENTANA ALTA (TALLERES)

SECCIÓN LATERAL

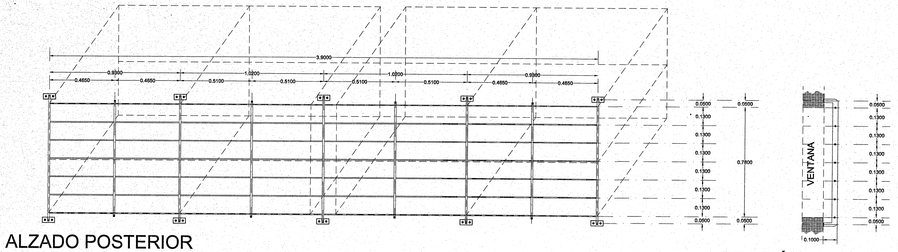

ALZADO POSTERIOR
VENTANA ALTA (SANITARIOS)

SECCIÓN LATERAL



ALZADO POSTERIOR
VENTANA BAJA (AULAS)

SECCIÓN LATERAL

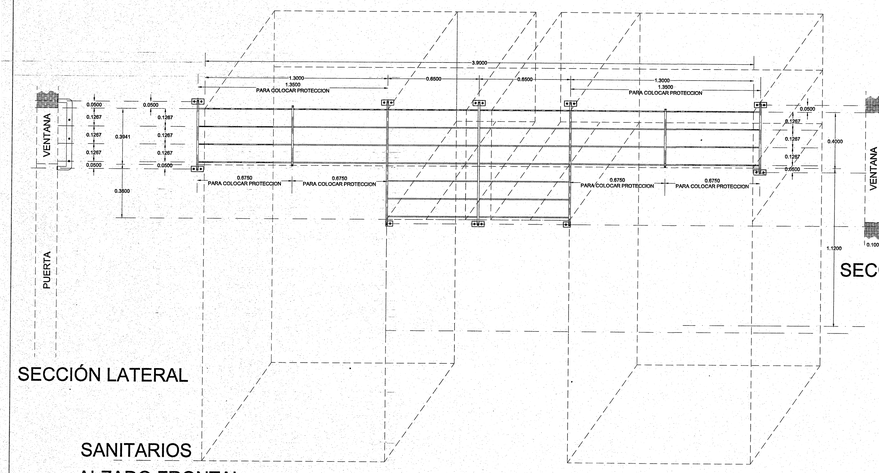

SECCIÓN LATERAL

SANITARIOS

ALZADO FRONTAL
PUERTA BANDERA ALTA

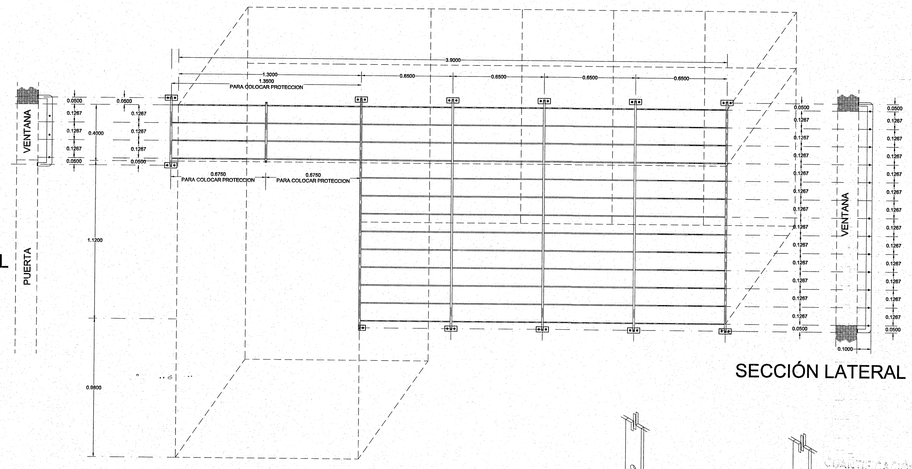

SECCIÓN LATERAL

ALZADO FRONTAL
PUERTA BANDERA BAJA (AULAS)

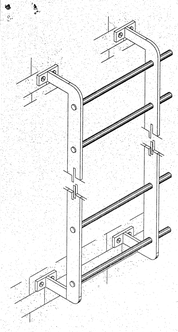

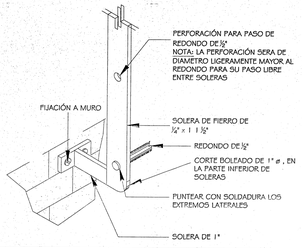

FIJACION:
TORNILLO "PROTOR"
GALVANIZADO DE 40 mm x 8 mm ø,
PARA LAMINA, CABEZA PLANA Y
TAQUETE TIPO "FU" UNIVERSAL DE
40 mm x 8 mm ø.



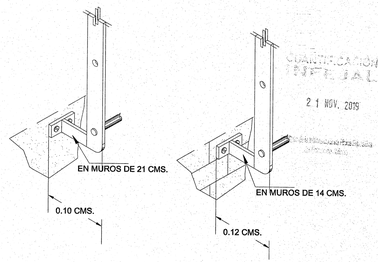

PLANO TIPO

NOTAS Y ESPECIFICACIONES

- SE SUGIERE COLOCAR PLACAS DE LAMINA DE 10 X 10 X ¾ AHOGADAS EN LA DALA INTERMEDIA Y DE CORONACION CON LA FINALIDAD DE QUE POSTERIORMENTE AL SOLDAR LA PROTECCION NO SUFRA DAÑOS LA ESTRUCTURA.
- COMO NORMATIVIDAD SE COLOCARAN PROTECCIONES EN LOS SIGUIENTES EDIFICIOS: ADMINISTRACION, TALLER DE COMPUTO, AULA DE CIENCIAS Y AULA DE USOS MULTIPLES.
- PERFIL ESTRUCTURAL CUADRADA CON ½"
- SOLERA DE FIERRO EN ¼" X 1½"
- APLICACION DE PINTURA CORROSIVA A 2 MANOS Y ESMALTE ALQUIDALICO ACABADO BRILLANTE COLOR BLANCO.

PLANO GUIA, NOTAS:
- VERIFICAR UBICACION DE PUERTAS EN PLANOS DE CONJUNTO Y ARQUITECTONICO; CONSIDERAR GUARDADO BAJO DE ACUERDO A LO INDICADO EN LOS MISMOS PLANOS.
- PREEVER UBICACION DE INSTALACIONES EN MUROS DE CONCRETO DE ACUERDO A GUIAS ESTRUCTURALES.

SIMBOLOGIA

- PROGRAMA ACTUAL
- CONSTRUCCION EXISTENTE
- ETAPA FUTURA
- DEMOLICION
- DESMONTAR
- REUBICAR
- N.P.T. NIVELES

PLANOS COMPLEMENTARIOS

- ...

SELLO Y FIRMA

JALISCO GOBIERNO DEL ESTADO | INFEJAL

PLANO DE PROYECTO AUTORIZADO
FECHA: 28 NOV 2019

PLANO: PROTECCIONES DE CANCELERIA	CLAVE: E-PT-R
CONTIENE: - ALZADOS - SECCIONES - DETALLES GENERALES	
NO. DE PLANO: 19/009	ARCHIVO: I:\BANCO PROYECTOS\2019\OBRAS\OBR\REGIONAL\PROTE-PT-R.DWF
FECHA: 28-oct-19	REVISION: P-02 05-oct-17
ESCALA: 1 : 20	
AUTORIZO: DIRECTOR DE OBRAS Y PROYECTOS C. MARIA ELENA ZAMAGO OSUNA	Firma
REVISO: JEFE DE PROYECTOS ARQ. LOURDES IVETT MACIEL MENDEZ	Firma

OBR-R-53

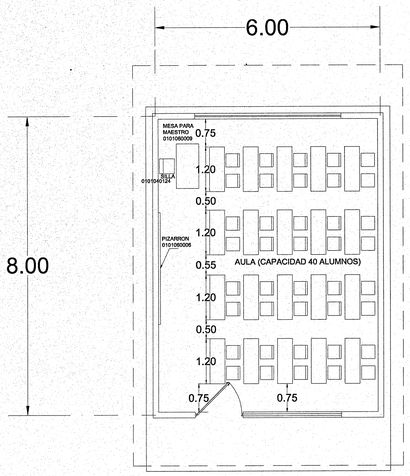

MOBILIARIO
PLANTA ARQUITECTONICA

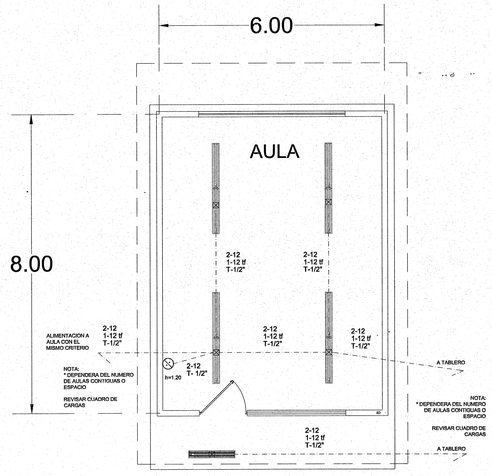

INSTALACION ELECTRICA
PLANTA ARQUITECTONICA

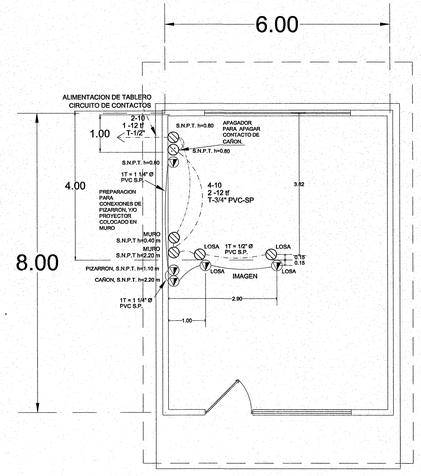

PLANTA ARQUITECTONICA
INSTALACION MULTIMEDIA

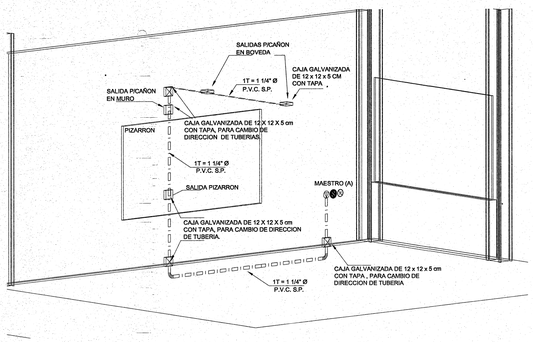

DETALLE ESQUEMATICO DE INSTALACION MULTIMEDIA

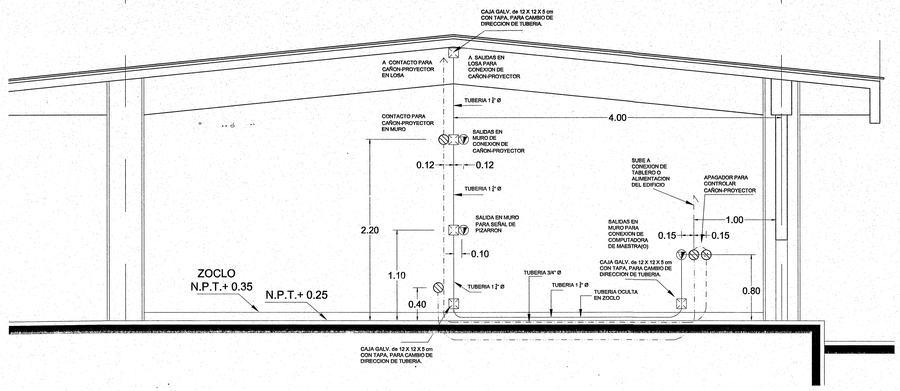

- DETALLE ESQUEMATICO DE MULTIMEDIA Y ENERGIA

CUANTIFICACION INFEJAL
21 NOV 2019

Jalisco
GOBIERNO DEL ESTADO

INFEJAL
Infraestructura Física Educativa del Estado de Jalisco

OBRA:

PLANO TIPO

NOTAS Y ESPECIFICACIONES

SIMBOLOGIA ELECTRICA

	LUMINARIA FLUORESCENTE DE SOBREPONER TIPO AHORRADOR DE 2 x 32 WATTS, CON GABINETE DE 1.22 x 0.31 m. ENVOLVENTE ACRILICO A PRUEBA DE INTEMPERIE
	LUMINARIA FLUORESCENTE DE SOBREPONER TIPO AHORRADOR DE 2 x 59 WATTS, CON GABINETE DE 2.44 x 0.31 m. ENVOLVENTE ACRILICO A PRUEBA DE INTEMPERIE
1.20 m	APAGADOR SENCILLO DE 2 VIAS MCA QUINZIÑO 0" A H A 1.20 m. S.N.P.T.
0.30 m	CONTACTO DUPLEX POLARIZADO CON TIERRA FISICA A 0.30 m. S.N.P.T. MCA QUINZIÑO 0" A N.
0.30 m	SALIDA DE DATOS
	TUBERIA CONDUIT DE PVC S.P. PARA INSTALACION OCULTA.
	CAJA REGISTRO GALVANIZADA REFORZADA CON TAPA O SOBRETAPA, INCLUIDA PARA CAMBIO DE DIRECCION DE TUBERIAS.

- TODA LA TUBERÍA NO ESPECIFICADA SERÁ EN TUBO DE 1/2" ó 13 mm.ø

AULA: 2 E.E.
CONDUCTORES DE ACOMETIDA PARA DISTANCIAS DIFERENTES

D m	CALIBRE AWG	%	I amps	CALIBRE HILO TIERRA
20	10	0.58	9.62	12
30	10	0.87	9.62	12
40	10	1.16	9.62	10
50	10	1.45	9.62	10

F. D. = 1.0 (ALUMBRADO)

Nota: LA RESPONSABILIDAD DEL SUMINISTRO DE MOBILIARIO CORRESPONDE A LA DIRECCIÓN ADMINISTRATIVA DE INFEJAL POR MEDIO DEL ÁREA DE ADQUISICIONES.

PLANO GUIA:
NOTA: VERIFICAR UBICACION DE PUERTAS EN PLANOS DE CONJUNTO Y ARQUITECTONICO; CONSIDERAR GUARDADO BAJO DE ACUERDO A LO INDICADO EN LOS MISMOS PLANOS.

SIMBOLOGIA
- PROGRAMA ACTUAL
- CONSTRUCCION EXISTENTE
- ETAPA FUTURA
- DEMOLICION
- DESMONTAR
- REUBICAR
- N.P.T ±0.00 NIVELES

PLANOS COMPLEMENTARIOS
- ---

SELLO Y FIRMA

JALISCO GOBIERNO DEL ESTADO | INFEJAL
PLANO DE PROYECTO AUTORIZADO
FECHA: 28 NOV 2019

PLANO: AULA DIDACTICA 2 E.E. ESTRUCTURA REGIONAL	CLAVE: G-AULAS
CONTENIDO: -PLANTA ARQUITECTONICA CON MOBILIARIO -PLANTA ARQUITECTONICA CON INSTALACION ELECTRICA	
NO. DE PLANO: 19/ 010	ARCHIVO: T:\BANCO PROYECTOS\2019\EXPEDIENTES\2019-AULAS-2019\2 BANCO.DWF
FECHA: 28-oct-19	P-03 05-oct-17
ESCALA: 1 : 100	
AUTOR(ES): DIRECCIÓN DE OBRAS Y PROYECTOS C. MARIA ELENA ZAMAGO OSUNA	Firma
REVISO: JEFE DE PROYECTOS ARQ. LOURDES IVETT MACIEL MENDEZ	Firma

OBR-R-53

INFEJAL.GOB.MX
@INFEJAL
Infejal
INFEJAL Se reserva a la Ley General de Derechos de Autor y demás derechos de propiedad. Estos documentos NO deberán ser reproducidos, modificados o copiados por ningún medio, ni deberán ser asignados a terceras personas sin obtener la autorización por escrito de INFEJAL. Av. Prof. Alcalde 1300 Col. Miraflores, Guadalajara, Jalisco Mex. C.P. 44270 tels. (33) 38152200 y 38244077

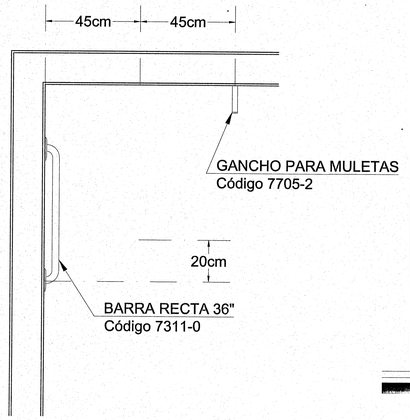

PLANTA

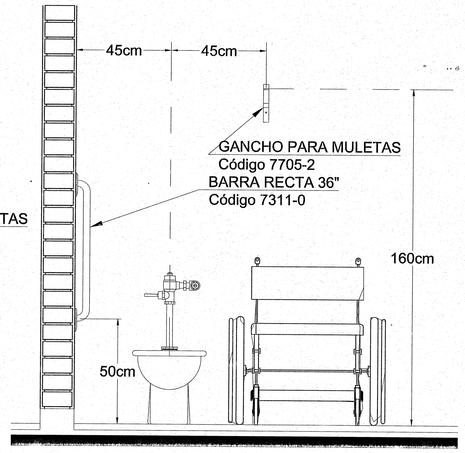

ALZADO FRONTAL

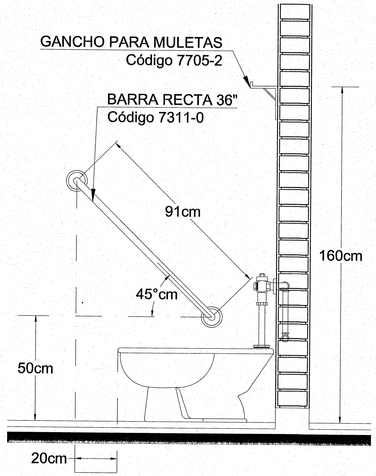

ALZADO LATERAL

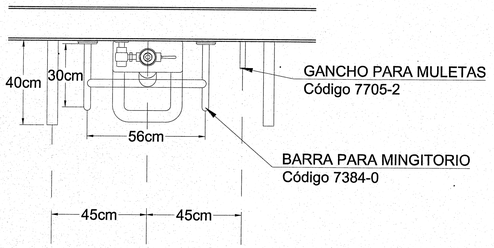

PLANTA

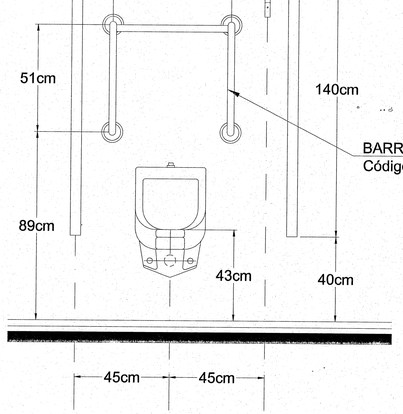

ALZADO FRONTAL

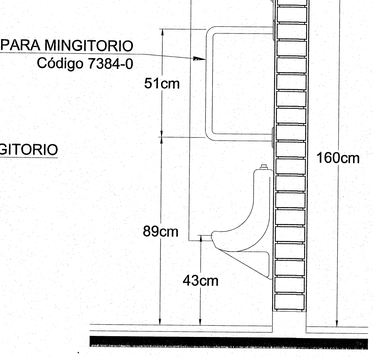

ALZADO LATERAL

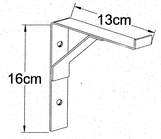

Gancho para Muletas
Código 7705-2

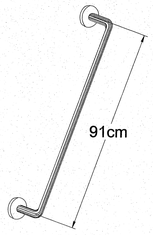

Barra Recta de 36" (91cm)
Código 7311-0

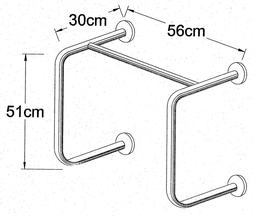

Barra para Mingitorio
Código 7384-0

Jalisco
GOBIERNO DEL ESTADO

INFEJAL
Infraestructura Física Educativa del Estado de Jalisco

PLANO TIPO

NOTAS Y ESPECIFICACIONES

ESPECIFICACIONES DE BARRAS:
- DE ACERO INOXIDABLE TIPO 304 CALIBRE 18
- ACABADO PULIDO
- UNIONES CON SOLDADURA HECHA A BASE DE GAS ARGÓN PARA CONSERVAR LAS PROPIEDADES Y POSTERIORMENTE PULIDOS PARA BORRAR TODA HUELLA.
- INSTALADA CON 3 PIJAS GALVANIZADAS DE CABEZA FIJADORA DE 1/4"x2" Y 3 TAQUETES DE 1/4" DE DIÁMETRO POR CADA PLATILLO QUE SE FIJA A MURO.
- MARCA SANILOCK.

ESPECIFICACIONES DE GANCHO PARA MULETAS:
- DE ACERO INOXIDABLE TIPO 304 CALIBRE 12
- ANCHO DEL GANCHO PARA MULETAS = 1"
- ACABADO ABRILLANTADO
- UNIONES CON SOLDADURA HECHA A BASE DE GAS ARGÓN PARA CONSERVAR LAS PROPIEDADES INOXIDABLES Y POSTERIORMENTE PULIDOS PARA BORRAR TODA HUELLA.
- INSTADA CON DOS PIJAS DE ACERO INOXIDABLE CABEZA PHILLIPS DE 1/4"x2" Y TAQUETES DE 1/4" DE DIÁMETRO.
- MARCA SANILOCK.

(120) INDICA ANCHO DE PUERTAS EN CENTÍMETROS, MÁS EL MARCO

(PT01) INDICA PUERTA DE TAMBOR CON TRIPLAY DE CAOBILLA DE 6mm. POR AMBAS CARAS, DE 1.20x2.10m, MÁS EL MARCO. FORMADA A BASE DE BASTIDOR Y MARCO DE MADERA DE PINO DE PRIMERA DE 2" x 1 1/2" Y PEINAZOS DE 1 1/2" X 1 1/2" A CADA 30cm EN AMBOS SENTIDOS, ACABADO ENTINTADO Y LACA BRILLANTE TRANSPARENTE.

(PT02) INDICA PUERTA DE TAMBOR CON TRIPLAY DE CAOBILLA DE 6mm. POR AMBAS CARAS, DE 1.00x2.10m, MÁS EL MARCO. FORMADA A BASE DE BASTIDOR Y MARCO DE MADERA DE PINO DE PRIMERA DE 2" x 1 1/2" Y PEINAZOS DE 1 1/2" X 1 1/2" A CADA 30cm EN AMBOS SENTIDOS, ACABADO ENTINTADO Y LACA BRILLANTE TRANSPARENTE.

INCLUYEN SEÑAL DE IDENTIFICACIÓN DE ÁREA A BASE DE ACRÍLICO DE CRISTAL DE 3mm, FORRADA CON VINILO OPACO AVERY SERIE A6, CON TEXTO IMPRESO Y EN CÓDIGO BRAILLE CON RASTERS DE ACRÍLICO MARCA ARQ:CESIBLE O SIMILAR, SIEMPRE QUE CUMPLA NORMAS DE ACCESIBILIDAD.

PLANO GUIA, NOTAS:
- VERIFICAR UBICACION DE PUERTAS EN PLANOS DE CONJUNTO Y ARQUITECTONICO; CONSIDERAR GUARDADO BAJO DE ACUERDO A LO INDICADO EN LOS MISMOS PLANOS.
- PREEVER UBICACION DE INSTALACIONES EN MUROS DE CONCRETO DE ACUERDO A GUIAS ESTRUCTURALES.

SIMBOLOGIA
- PROGRAMA ACTUAL
- CONSTRUCCION EXISTENTE
- ETAPA FUTURA.
- DEMOLICION
- DESMONTAR
- REUBICAR
- NIVELES

PLANOS COMPLEMENTARIOS
...

SELLO Y FIRMA

JALISCO GOBIERNO DEL ESTADO | INFEJAL
PLANO DE PROYECTO AUTORIZADO
FECHA: 29 NOV 2019

21 NOV. 2019

PLANO: BARRAS PARA PERSONAS CON DISCAPACIDAD CONTENIDO: - VISTAS - ISOMETRICOS - PLANTAS DESCRIPTIVAS - ALZADOS	CLAVE: G-BAD-G
NO. DE PLANO: 19/ 011	ARCHIVO: T:\BARAS\PROYECTOS\2019\01\DPT01\BADG-BAD-G.DWF
FECHA: 28-oct-19	REVISIÓN: P-02 13-feb-19
ESCALA: sin escala	
AUTORIZÓ: DIRECTOR DE OBRA Y PROYECTOS C. MARIA ELENA ZAMAGO OSUNA	Firma
REVISÓ: JEFE DE PROYECTOS ARQ. LOURDES IVETT MACIAS MENDEZ	Firma

OBR-R-53

INFEJAL.GOB.MX

INFEJAL. Se reserva el fuero de la Ley General de Derechos de Autor y demás derechos de propiedad. Estos documentos NO deberán ser reproducidos, modificados o copiados por ningún medio, ni deberán ser asignados a terceras personas sin obtener la autorización por escrito de INFEJAL. Av. Prof. Alcalde 1500 Col. Mexicaltzingo, Guadalajara, Jalisco Mex. C.P. 44100. tels. 033 38952200 y 38144477

Infejal @INFEJAL

Alfabeto Braille en Español Mexicano

A		a		á	
B		b		é	
C		c		í	
D		d		ó	
E		e		ú	
F		f		#	
G		g		0	
H		h		1	
I		i		2	
J		j		3	
K		k		4	
L		l		5	
M		m		6	
N		n		7	
Ñ		ñ		8	
O		o		9	
P		p		(	
Q		q		)	
R		r		¡	
S		s		!	
T		t		¿	
U		u		?	
V		v		+	
W		w		-	
X		x		.	
Y		y		,	
Z		z		"	
para indicar toda una palabra en mayúsculas					

Aula 01
Aula 02
Aula 03
Aula 04
Aula 05
Aula 06
Aula 07
Aula 08
Aula 09
Aula 10

Aula 11
Aula 12
Aula 13
Aula 14
Aula 15
Aula 16
Aula 17
Aula 18
Aula 19
Aula 20

Aula 21
Aula 22
Aula 23
Aula 24
Aula 25
Aula 26
Aula 27
Aula 28
Aula 29
Aula 30

Bodega
Biblioteca
Prefectura
Cooperativa
Taller de Diseño de Circuitos Eléctricos
Taller de Conservación de Productos Alimenticios
Taller de Preparación y Conservación de Alimentos

Dirección
Intendencia
Enfermería
Secretaría

Administración
Aula de Usos Múltiples
Sala de Juntas
Dirección Turno Matutino
Dirección Turno Vespertino
Sanitarios Hombres
Sanitarios Mujeres
Servicio Médico
Orientación Vocacional
Taller de Cómputo
Taller de Informática
Taller de Diseño Gráfico
Taller de Dibujo
Taller de Cerámica
Taller de Cocina
Taller de Carpintería
Taller de Electrónica
Taller de Electricidad
Taller de Turismo
Taller de Producción

Taller de Mantenimiento Doméstico
Taller de Máquinas y Herramientas
Taller de Aplicaciones Múltiples
Taller de Industria del Vestido
Taller de Mecánica Automotriz
Taller de Creación Artesanal
Taller de Dibujo Industrial
Taller de Mecanografía
Taller de Contabilidad
Taller de Destreza Manual
Taller de Soldadura y Foja
Taller de Agricultura
Taller de Avicultura
Taller de Cunicultura
Taller de Artes Plásticas
Laboratorio Polifuncional
Laboratorio de Idiomas
Laboratorio de Cómputo

Rotulación Braille Ejemplo

escala: 1:1

Taller de Diseño de Circuitos Eléctricos

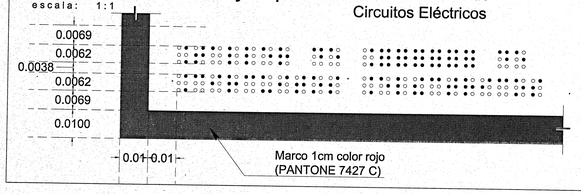

Jalisco GOBIERNO DEL ESTADO

INFEJAL
Infraestructura Física Educativa del Estado de Jalisco

PLANO TIPO

NOTAS Y ESPECIFICACIONES

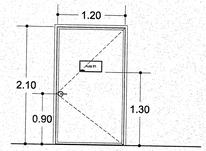

Puertas Tipo
Medidas: 2.10x1.20m libres mas marco
Cerradura a 0.90m SNPT
Rótulo a 1.30m SNPT

CARACTERISTICAS GENERALES DE ROTULOS EN PUERTA:

- Señal de identificación de área a base de acrílico de cristal de 3mm, forrada con vinilo opaco Avery® serie A6, con texto impreso y en código Braille con Rasters® de acrílico marca ARQ:CESIBLE o similar en garantía, especificaciones, calidad, características generales y cumplimiento de normas de accesibilidad.
- Las aulas serán numeradas del 01 en adelante tomando en cuenta las etapas anteriores de construcción.
- En todos los casos los letreros contendrán Macrotipos, Pictogramas y lenguaje Braille bajo las características dadas.
- Las letras y demás símbolos internacionales deberán ser de 4cm aproximados de altura y de color rojo (PANTONE 7427 C) sobre fondo blanco, en letra tipo Arial, todos los letreros llevarán un margen en color rojo (PANTONE 7427 C) de 1cm.
- Los rótulos con textos cortos irán centrados en el señalamiento, los de más de cuatro letras, deben de ir justificados al margen izquierdo de la misma.

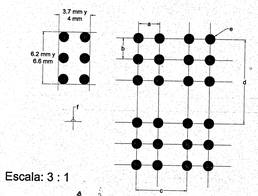

Escala: 3 : 1

a = distancia horizontal entre los centros de puntos contiguos de la misma celda: de 0.25 a 0.26 cm.
b = distancia vertical entre los cetros de puntos contiguos de la misma celda: de 0.25 a 0.26 cm.
c = distancia entre los centros de puntos identica posicion en celdas contiguas: de 0.60 a 0.61 cm.
d = distancias entre los centros de puntos en identica posicion en lineas contiguas: de 1.00 a 1.08 cm.
e = diametro de la base de los puntos: entre 0.12 y 0.18 cm.
f = altura del relieve de los puntos: 0.05 a 0.065 cm.

PLANO GUIA, NOTAS:

- VERIFICAR UBICACION DE PUERTAS EN PLANOS DE CONJUNTO Y ARQUITECTONICO; CONSIDERAR GUARDADO BAJO DE ACUERDO A LO INDICADO EN LOS MISMOS PLANOS.
- PREEVER UBICACION DE INSTALACIONES EN MUROS DE CONCRETO DE ACUERDO A GUIAS ESTRUCTURALES.

SIMBOLOGIA

- PROGRAMA ACTUAL
- CONSTRUCCION EXISTENTE
- ETAPA FUTURA
- DEMOLICION
- DESMONTAR
- REUBICAR
- N.P.T. +0.60 NIVELES

PLANOS COMPLEMENTARIOS
S/...

SELLO Y FIRMA

JALISCO GOBIERNO DEL ESTADO | INFEJAL
PLANO DE PROYECTO AUTORIZADO
FECHA: 28 Nov 2019

21 NOV. 2019

PLANO: GUÍA DE ESCRITURA TIPO BRAILLE		CLAVE: G-BRAILLE-G
CONTENIDO: - ALFABETO EN CARACTERES BRAILLE - NOMBRES DE ESPACIOS ESCOLARES MAS UTILIZADOS - EJEMPLO DE COLOCACION EN ROTULO		
NO. DE PLANO: 12/ 012		ARCHIVO: T:\BIBLIOTECA\PROYECTOS\2019\PROYECTOS\2019-G-BRAILLE-G.DWF
FECHA: 28-oct-19	REVISION: P-01 05-oct-19	
ESCALA: s/e		
AUTORIZO: DIRECTOR DE OBRA Y PROYECTOS C. MARIA ELENA ZAMAGO OSUNA	Firma	
REVISO: JEFE DE PROYECTOS ARQ. LOURDES IVETT MACIEL MENDEZ	Firma	

OBR-R-53

Infejal
@INFEJAL
INFEJAL.GOB.MX

INFEJAL Se reserva a la Ley General de Derechos de Autor y demás derechos de propiedad. Estos documentos NO deberán ser reproducidos, modificados o copiados por ningún medio, ni deberán ser exhibidos a terceros personas sin obtener la autorización por escrito de INFEJAL Av. Prol. Alcalde 1505 Col. Miraflores, Guadalajara, Jalisco Mex. CP. 44270. tels. (33) 30952200 y 30914427

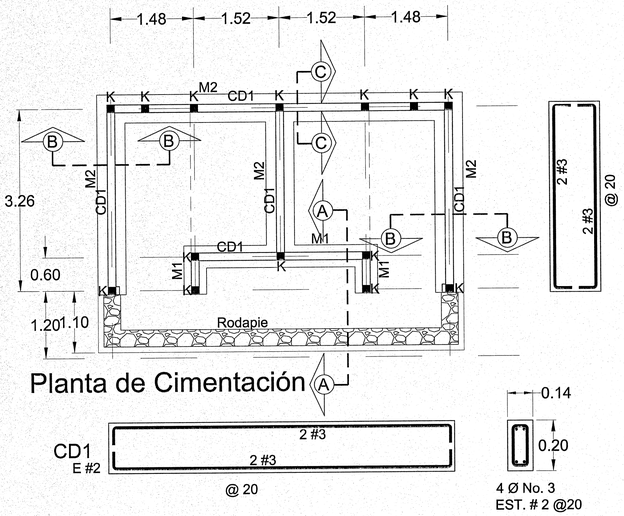

Planta de Cimentación

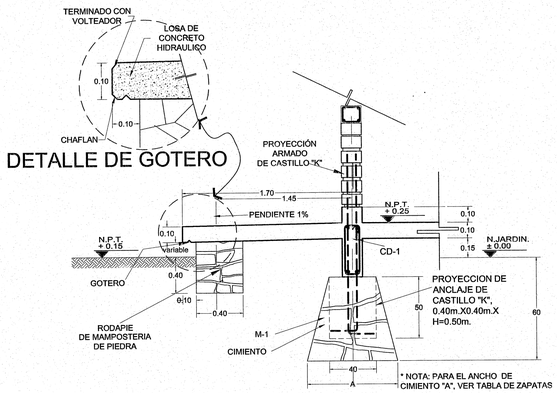

CORTE A-A

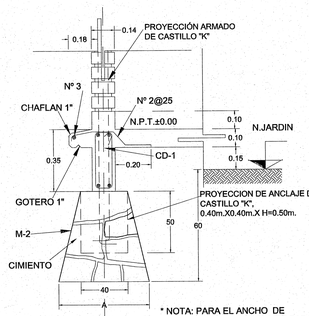

CORTE B-B

TABLA DE CIMENTACIÓN		
f't	TIPO	ANCHO
5.0	M-1	0.50m.
Ton/m²	M-2	0.60m.
7.5	M-1	0.45m.
Ton/m²	M-2	0.55m.
10.0	M-1	0.40m.
Ton/m²	M-2	0.50m.

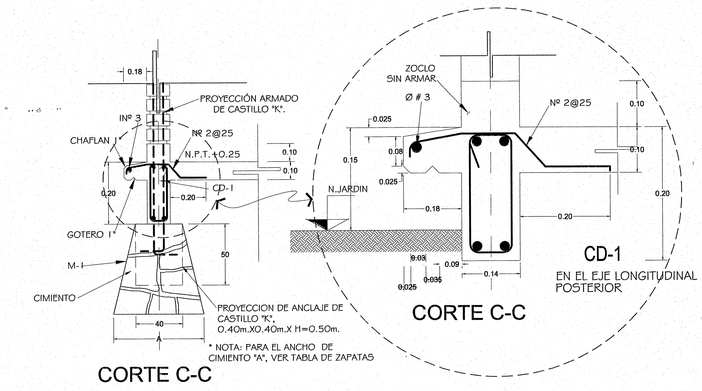

CORTE C-C

CORTE C-C

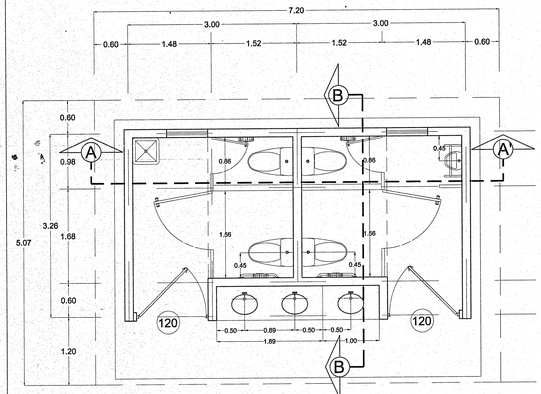

Planta Arquitectónica

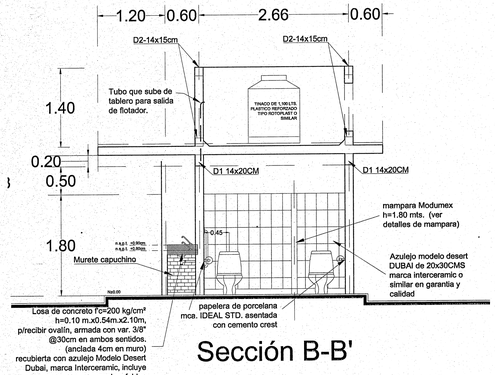

Sección B-B'

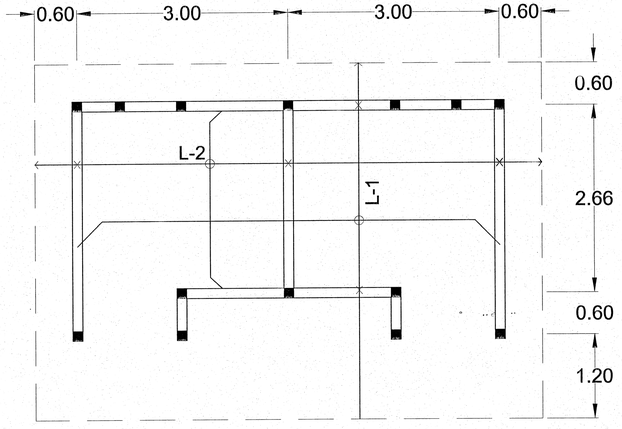

Planta Estructural de Cubierta

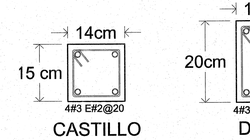

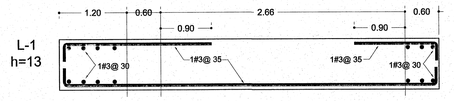

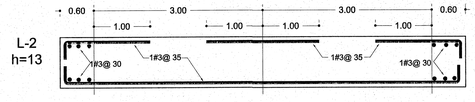

COORDINACION INFEJAL
21 NOV. 2019
REVISIÓN TÉCNICA

Jalisco GOBIERNO DEL ESTADO

INFEJAL
Infraestructura Física Educativa del Estado de Jalisco

PLANO TIPO

NOTAS Y ESPECIFICACIONES

(120) INDICA ANCHO DE PUERTAS EN CENTÍMETROS, MÁS EL MARCO

PLANO GUIA, NOTAS:
- VERIFICAR UBICACION DE PUERTAS EN PLANOS DE CONJUNTO Y ARQUITECTONICO; CONSIDERAR GUARDADO BAJO DE ACUERDO A LO INDICADO EN LOS MISMOS PLANOS.
- PREEVER UBICACION DE INSTALACIONES EN MUROS DE CONCRETO DE ACUERDO A GUIAS ESTRUCTURALES.

SIMBOLOGIA
- PROGRAMA ACTUAL
- CONSTRUCCION EXISTENTE
- ETAPA FUTURA
- DEMOLICION
- DESMONTAR
- REUBICAR
- N.P.T. ±0.00 NIVELES

PLANOS COMPLEMENTARIOS
-

SELLO Y FIRMA

JALISCO GOBIERNO DEL ESTADO INFEJAL
PLANO DE PROYECTO AUTORIZADO
FECHA: 20 NOV 2019

PLANO: SANITARIOS TIPO M-4 ACCESIBLES	CLAVE: G-NSS-M4-ACC-01
CONTENIDO: - PLANTA ARQUITECTONICA - CIMENTACION - ESTRUCTURA	
NO. DE PLANO: 10/ 013	ARCHIVO: T:\BASICO PROYECTOS\2019\APROBADOS\BASICO-M4\G-M4-ACCESIBLE-G-01.DWG
FECHA: 28-oct-19	REVISION: P-11 18-nov-19
ESCALA: 1 : 25	
AUTORIZO: DIRECTOR DE OBRA Y PROYECTOS C. MARIA ELENA ZAMAGO OSUNA	Firma
REVISO: JEFE DE PROYECTOS ARQ. LOURDES IVETT MACIEL MENDEZ	Firma

OBR-R-53

INFEJAL.GOB.MX
INFEJAL Se reserva a la Ley General de Derechos de Autor y demás derechos de propiedad. Estos documentos NO deberán ser reproducidos, modificados o copiados por ningún medio, ni deberán ser divulgados a terceras personas sin obtener la autorización por escrito de INFEJAL. Av. Prof. Alcides 1500 Col. Moderna, Guadalajara, Jalisco. Mex. C.P. 44190. tel. (33) 38952020 y 38344477
Infejal
@INFEJAL

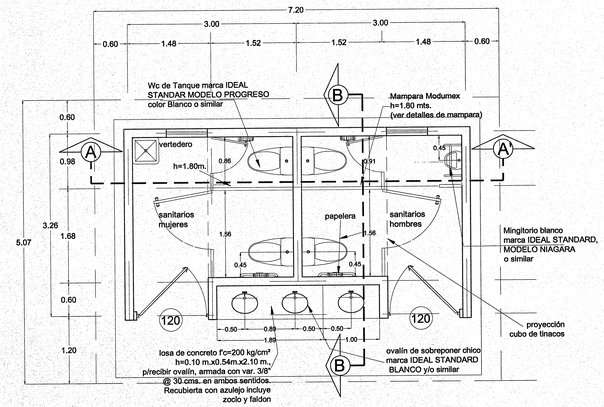

Planta Arquitectónica

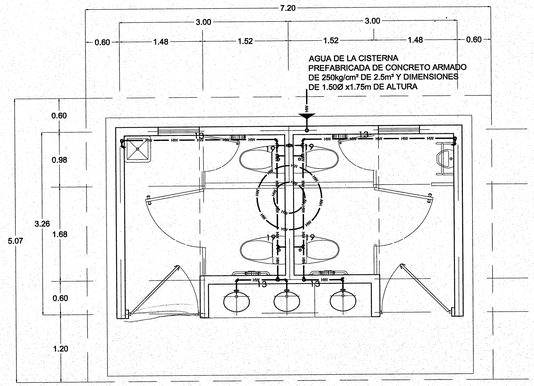

Instalación Hidráulica

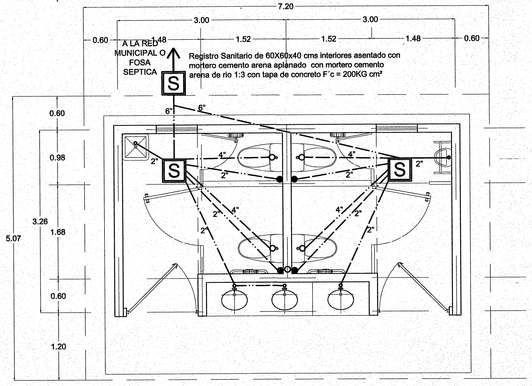

Instalación Sanitaria

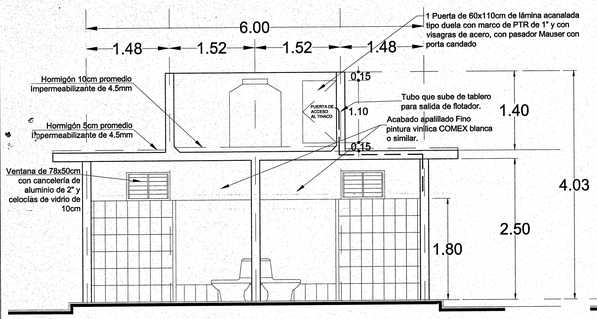

Sección A-A'

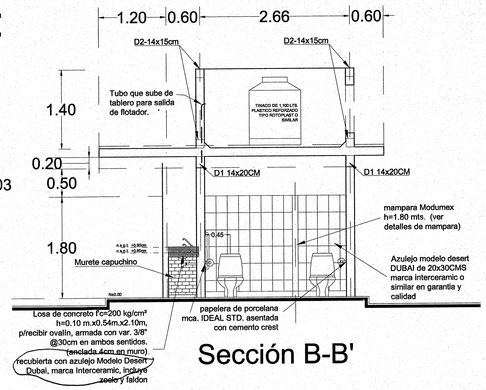

Sección B-B'

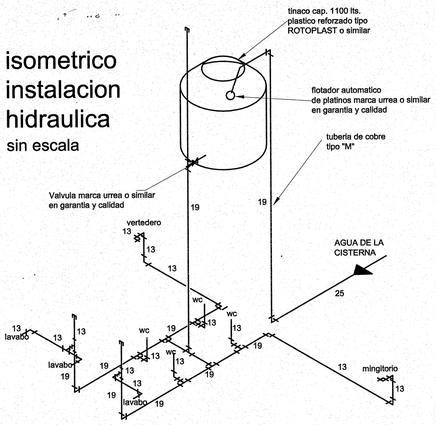

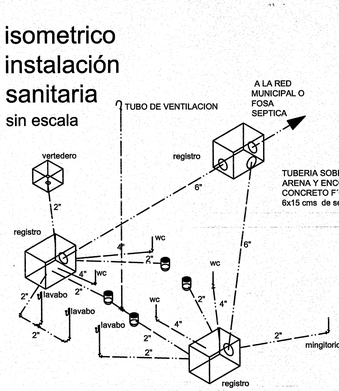

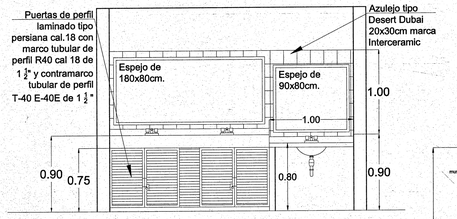

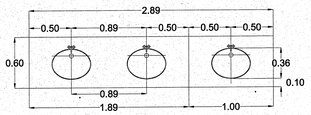

DETALLE LAVABOS

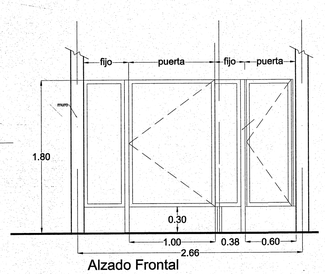

Alzado Frontal

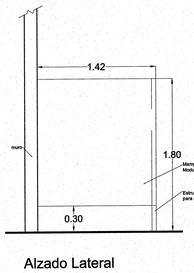

Alzado Lateral

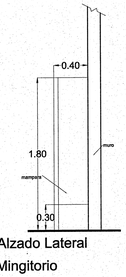

Alzado Lateral Mingitorio

DETALLES DE MAMPARAS DIVISORIAS

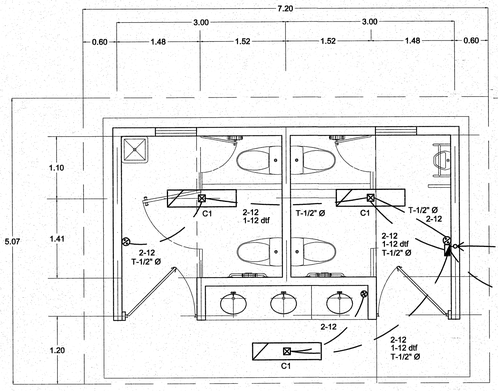

Instalación Eléctrica

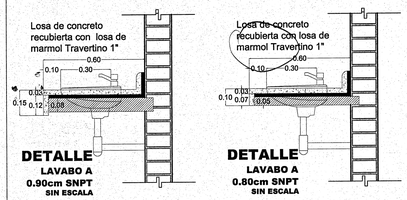

DETALLE LAVABO A 0.90cm SNPT SIN ESCALA

DETALLE LAVABO A 0.80cm SNPT SIN ESCALA

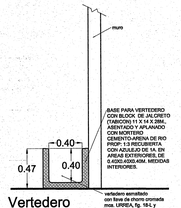

Vertedero sección detalle

MAMPARAS:
Marca Modumex, llnea Leeder, Modelo Estándar, acabado HPL (laminado de alta presión), de 12.7mm de espesor, resistente al grafiti, al vapor de agua, a la humedad, a la abrasión y a golpes; en color almond, código 920-58*, o similar en garantía, calidad, duración y especificaciones generales.
Incluye:

- **Patas de nivelación** con taquete metálico de 5/8"
- **Refuerzos** con barras redondas de 1 1/4" de acero inoxidable unidos con tubo calibre 16 de acero tipo 304 de 1" diámetro
- **Todos los herrajes y accesorios** de lámina de acero inoxidable, tipo 304 acabado p3 pvc, calibre 14, calibe 12 y redondeo de 1/2"
- **Materiales de fijación** como tornillos, pijas, tuercas, rondanas, varilla roscada y taquete expansor con acabado galvanizado.

Simbologia inst. Eléctrica

- Tuberia metálica conduit g.p.d.e.v. aparente (opcional.)
- Tuberia PVC-SP oculta (ahogada) en piso, boveda o en muro.
- Luminaria fluorescente ahorradora 2x32 W 127 V, gabinete metálico, envolvente acrílico.
- Apagador sencillo IP-IT. 127 V, 10 A, h= 1.20 mts., con placa de baquelita, color marfil.
- Centro de cargas

Jalisco GOBIERNO DEL ESTADO

INFEJAL
Infraestructura Física Educativa del Estado de Jalisco

PLANO TIPO

NOTAS Y ESPECIFICACIONES

(120) PUERTA DE 2.10x1.20m., MARCA PORCELTECH O SIMILIAR, MODELO BETA, TIPO TAMBOR DE 36mm DE ESPESOR, FABRICADA CON BASTIDOR DE PERFIL TUBULAR GALVANIZADO DE 1 1/4", NUCLEO RELLENO CON PANEL HONEY COMB DE 1 3/8" DE ESPESOR Y DOBLE CAPA (INTERIOR-EXTERIOR) DE LAMINA DE ACERO PORCELANIZADO CAL. 24, EN COLOR BLANCO Y CUBRECANTOS DE ALUMINIO ANODIZADO NATURAL, MARCO Y ANTEPECHO DE HERRERIA TUBULAR DE PERFILES COMERCIALES DE 3"x1 1/2" CAL. 14, TOPE DE ANGULO DE 3/4"x1/8"

PLANO GUIA, NOTAS:

- VERIFICAR UBICACION DE PUERTAS EN PLANOS DE CONJUNTO Y ARQUITECTONICO; CONSIDERAR GUARDADO BAJO DE ACUERDO A LO INDICADO EN LOS MISMOS PLANOS.
- PREEVER UBICACION DE INSTALACIONES EN MUROS DE CONCRETO DE ACUERDO A GUIAS ESTRUCTURALES.

SIMBOLOGIA

- PROGRAMA ACTUAL
- CONSTRUCCION EXISTENTE
- ETAPA FUTURA
- DEMOLICION
- DESMONTAR
- REUBICAR
- N.P.T. ±0.00 NIVELES

PLANOS COMPLEMENTARIOS

SELLO Y FIRMA

JALISCO GOBIERNO DEL ESTADO | INFEJAL
PLANO DE PROYECTO AUTORIZADO
FECHA: 28 NOV 2019

21 NOV. 2019

PLANO	SANITARIOS TIPO M-4 ACCESIBLES
CONTENIDO	- PLANTA ARQUITECTONICA - PLANTAS DE INSTALACIONES - CORTES Y DETALLES
CLAVE:	G-NSS-M4-ACC-02
NO. DE PLANO	10/ 014
ARCHIVO	T:\BANCO PROYECTOS\01\04\PROYECTADO-SSS-M4-ACCESIBLE-G-02.DWG
FECHA	6-nov-19
REVISION	P-11 18-nov-19
ESCALA	1 : 25
AUTORIZO: DIRECTOR DE OBRA Y PROYECTOS	C. MARIA ELENA ZAMAGO OSUNA
REVISO: JEFE DE PROYECTOS	ARQ. LOURDES IVETT MACIEL MENDEZ

OBR-R-53

INFEJAL De reserva a la Ley General de Derechos de Autor y demás derechos de propiedad. Este documento NO debera ser reproducidos, modificados o copiados por ningún medio, ni deberán ser asignados a terceras personas sin obtener la autorización por escrito de INFEJAL. Av. Prol. Alcalde 1350 Col. Miraflores Guadalajara, Jalisco Mex. C.P. 44270 Tels. (33) 38992252 y 38284477

Infejal @INFEJAL

INFEJAL.GOB.MX

INVESTIGACION DE LA CAPACIDAD DE ABSORCION DEL TERRENO

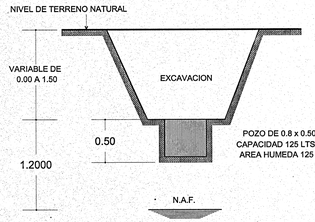

TABLA NO. 1

CAPACIDADES DE ABSORCION	
TIEMPO EN HRS.	CAPACIDAD DE ABS. EN lts/m2/dia
4	600
6	400
8	300
12	200
16	150
20	120
24	100
28	86
32	75

METODO

① EN EL TERRENO DONDE VAN A QUEDAR LOS POZOS DE ABSORCION O EL CAMPO DE FILTRACION SE HACE UNA EXCAVACION DE 0.50 x 0.50 x 0.50 (SUPERFICIAL PARA CAMPO DE OXIDACION Y APROXIMADAMENTE A 1.50 m PARA POZOS DE ABSORCION)
CAPACIDAD:125 m2
AREA HUMEDA: 1:25 m2

② LLENESE DE AGUA ESTE POZO Y DEJESE QUE SE ABSORBA TOTALMENTE

③ LLENESE POR SEGUNA VEZ Y MIDASE EL TIEMPO QUE EL AGUA ES ABSORBIDA TOTALMENTE

④ CAPACIDAD DE ABSORCION DEL TERRENO:
4a.- ABSORCION DEL POZO= 125lts/1.25 m2= 100lts/m2/h
4b.-CAP. DEL POZO EN 24 HRS= 2400lts/m2/h
4c.-ABSORCION= 2400lts/m2/h/TIEMPO DE ABSORCION EN 2a. VEZ

CUANDO SE UTILICE POZO DE ABSORCION

TABLA NO. 2

DATOS DE POZOS			
TIPO	DIAMETRO "D" (m)	PROF. "H" (m)	AREA "A" (m2)
P 1	1.50	1.50	8.85
P 2	1.50	2.00	11.20
P 3	1.50	2.50	13.55
P 4	2.00	2.00	15.70
P 5	2.00	2.50	18.85
P 6	2.00	3.00	22.00
P 7	2.50	2.00	20.50
P 8	2.50	2.50	24.55
P 9	2.50	3.00	28.50

AREA DE ABSORCION REQUERIDA

DIVIDIR EL VOLUMEN TOTAL DE AGUAS NEGRAS Y JABONOSAS ENTRE LA CAPACIDAD DE ABSORCION DEL TERRENO

NUMERO DE POZOS REQUERIDOS

DIVIDIR EL AREA DE ABSORCION REQUERIDA ENTRE EL AREA DEL POZO QUE SE PROPONE.

EJEMPLO

CALCULAR EL NUMERO DE POZOS REQUERIDOS PARA DESCARGAR 9000 lts/m2/dia. SI LA CAPACIDAD DE ABSORCION DEL TERRENO ES DE 200 lts/m2/dia

a)= AREA DE ABSORCION REQUERIDA
9000/200=45 m2

b) NUMERO DE POZOS TIPO P-2
45/11.20=4.02=4 POZOS P-2

c) NUMERO DE POZOS TIPO P-6
45/22=2.04=2 POZOS P-6

POZO DE ABSORCION
(PARA TERRENOS SUAVES CON TABIQUES)

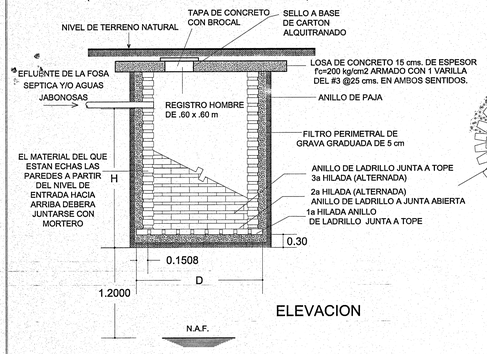

ELEVACION

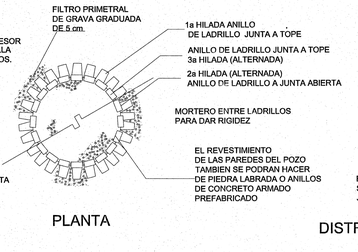

PLANTA

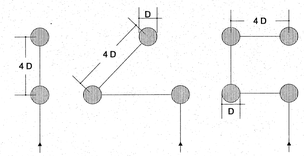

DISTRIBUCION RECOMENDABLE PARA POZOS DE ABSORCION

PAB-05 POZO DE ABSORCIÓN

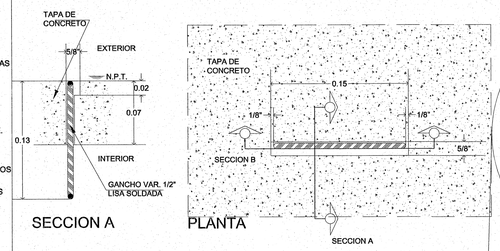

DETALLES Y SECCIONES

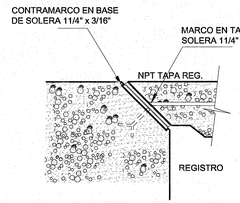

DETALLE 3
(TAPA EN PLAZAS O ZONA COSTERA)

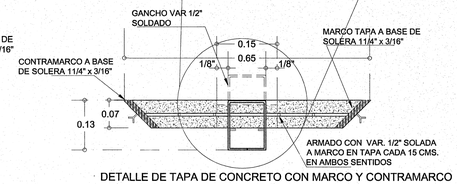

DETALLE DE TAPA DE CONCRETO CON MARCO Y CONTRAMARCO

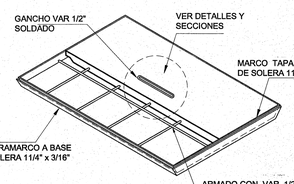

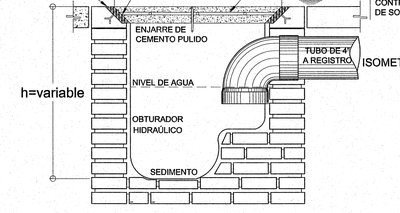

REGISTRO ARENERO CON REJILLA Y OBTURACIÓN HIDRAULICA

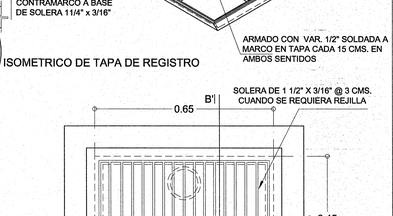

ISOMETRICO DE TAPA DE REGISTRO

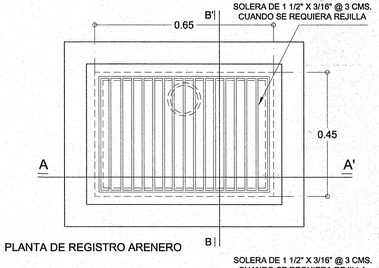

PLANTA DE REGISTRO ARENERO

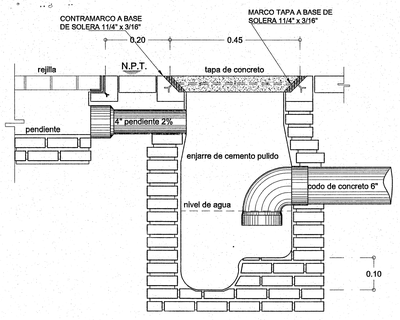

REGISTRO SANITARIO CON OBTURACIÓN HIDRAULICA JUNTO A REJILLA EN PATIO CIVICO

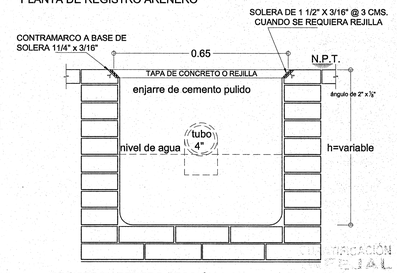

REGISTRO ARENERO SECCIÓN A-A´

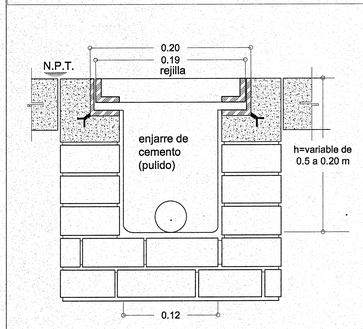

CORTE TRANSVERSAL DE REJILLA Y CANALETA

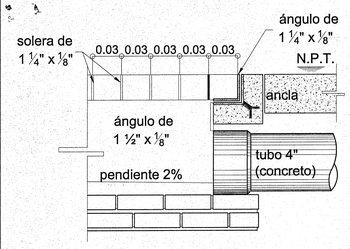

CORTE LONGITUDINAL DE REJILLA Y CANALETA

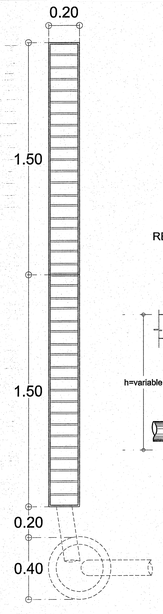

REJILLA Y REGISTRO EN PATIO CIVICO

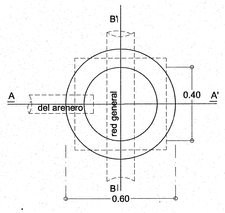

REGISTRO SANITARIO CON TAPA DE CONCRETO

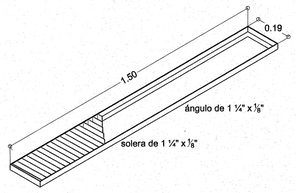

ISOMETRICO DE REJILLA

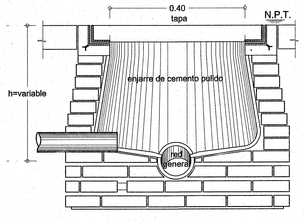

REGISTRO SANITARIO SECCIÓN A-A´

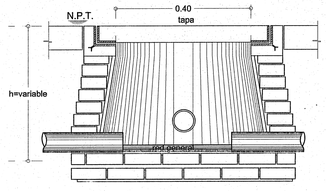

REGISTRO SANITARIO SECCIÓN B-B´

RRSA REJILLAS, REGISTROS SANIT. Y ARENEROS

21 NOV. 2019

Jalisco
GOBIERNO DEL ESTADO

INFEJAL
Infraestructura Física Educativa del Estado de Jalisco

PLANO TIPO

NOTAS Y ESPECIFICACIONES

PARA EL DRENAJE USAR TUBERIA DE CONCRETO 150 mm DE DIAMETRO O INDICADA LA PENDIENTE GENERAL DE LA RED ES DEL 0.6 % O INDICADA NO SE CUBRIRA LA TUBERIA HASTA QUE EL SUPERVISOR REVISE Y ACEPTE LAS JUNTAS, ALINEAMIENTOS Y PENDIENTE DE LA MISMA.

LOS NIVELES INDICADOS EN LOS REGISTROS CORRESPONDEN A LA PLANTILLA DEL TUBO DE SALIDA (COTA DE ARRASTRE) EN METROS.

APLANAR EL INTERIOR DE LOS REGISTROS, REDONDEANDO LAS ARISTAS.

EL POZO DE ABSORCION SE LOCALIZARA A UNA DISTANCIA HORIZONTAL MINIMA DE 15 .00 m. DE CUALQUIER FUENTE DE ABASTECIMIENTO DE AGUA.

EL FONDO DEL POZO DE ABSORCION SE PROCURARA QUE ESTE A UNA DISTANCIA VERTICAL DE 1.20 m ARRIBA DEL NIVEL FREATICO.

LOS DIAMETROS DE TUBERIAS ESTAN EN MILIMETROS, INDICADOS EN LINEA ACOTACIONES Y NIVELES EN METROS.

POZO DE ABSORCIÓN
LA LOCALIZACION DEL POZO DE ABSORCION SE HARA DE ACUERDO CON LA TOPOGRAFIA GENERAL DEL TERRENO.

SIMBOLOGIA

	DRENAJE
	REGISTRO
N.A.F.	NIVEL DE AGUAS FREATICAS
H	ALTURA EFECTIVA
	POZO DE ABSORCION

MUY IMPORTANTE:
CUANDO EL POZO DE ABSORCION ESTE LOCALIZADO CERCA DE ARBOLES NO NECESITA SER RECUBIERTO, LLENESE CON ROCAS SUELTAS.

PLANO GUIA, NOTAS:
- VERIFICAR UBICACION DE PUERTAS EN PLANOS DE CONJUNTO Y ARQUITECTONICO; CONSIDERAR GUARDADO BAJO DE ACUERDO A LO INDICADO EN LOS MISMOS PLANOS.
- PREEVER UBICACION DE INSTALACIONES EN MUROS DE CONCRETO DE ACUERDO A GUIAS ESTRUCTURALES.

SIMBOLOGIA

- PROGRAMA ACTUAL
- CONSTRUCCION EXISTENTE
- ETAPA FUTURA
- DEMOLICION
- DESMONTAR
- REUBICAR
- N.P.T. +0.00 NIVELES

PLANOS COMPLEMENTARIOS

...

SELLO Y FIRMA

JALISCO GOBIERNO DEL ESTADO | INFEJAL
PLANO DE PROYECTO AUTORIZADO
FECHA: 25 NOV 2019

PLANO:	REGISTROS SANITARIOS Y POZOS DE ABSOCION	CLAVE: OE-IS-01
CONTENIDO:	RRSA.- REJILLAS, REGISTROS SANITARIOS Y ARENEROS PAB-05.- POZO DE ABSORCIÓN	
NO. DE PLANO:	10/ 015	ARCHIVO: T:\BANCO PROYECTOS\2019\HOPE\160\POE-5-01.DWG
FECHA:	28-oct-19	REVISION: P-02 22-nov-19
ESCALA:	s/e	
AUTORIZO:	DIRECTOR DE OBRA Y PROYECTOS C. MARIA ELENA ZAMAGO OSUNA	Firma
REVISO:	JEFE DE PROYECTOS ARQ. LOURDES IVETT MACIEL MENDEZ	Firma

OBR-R-53

Infejal
@INFEJAL
INFEJAL.GOB.MX
INFEJAL Se reserva la ley General de Derechos de Autor y demás derechos de propiedad. Estos documentos NO deberán ser reproducidos, modificados o copiados por ningún medio, ni deberán ser asignados a terceras personas sin obtener la autorización por escrito de INFEJAL. Av. Prol. Alcalde 1350 Col. Miraflores, Guadalajara, Jalisco Mex. C.P. 44270. tels. (33) 38952255 y 3824407

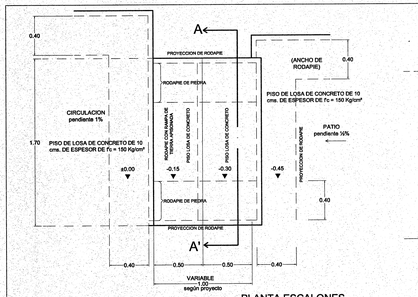

PLANTA ESCALONES

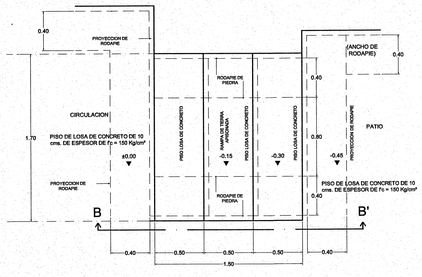

PLANTA ESCALONES

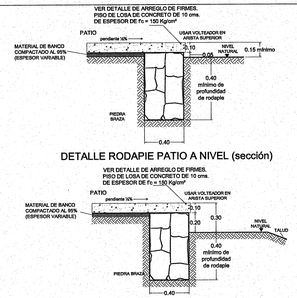

DETALLE RODAPIE PATIO A NIVEL (sección)

DETALLE RODAPIE PATIO ALTO (sección)

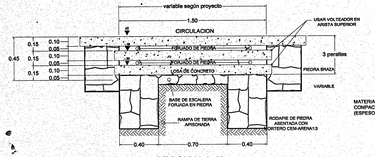

SECCION-A,A'

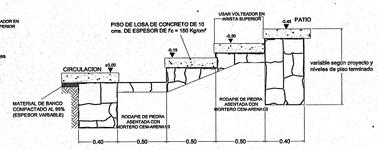

SECCION-B,B'



SECCION-ALZADO

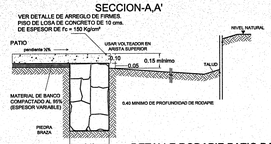

DETALLE RODAPIE PATIO BAJO (sección)

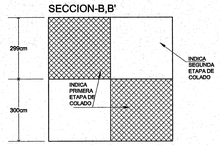

ARREGLO TIPICO PARA EL COLADO DE FIRMES

VER DETALLES DE RODAPIE PARA PATIO

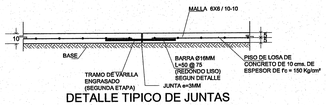

DETALLE TIPICO DE JUNTAS ENTRE TABLEROS DE FIRMES

OE-3 DETALLES DE ESCALONES Y RODAPIE

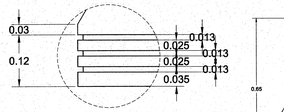

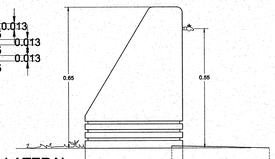

ALZADO LATERAL

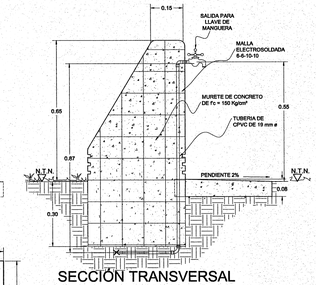

SECCION TRANSVERSAL

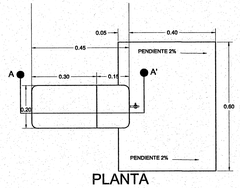

PLANTA

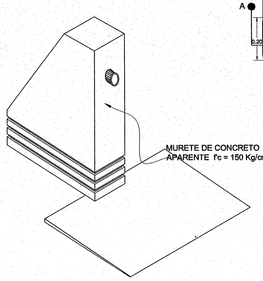

ISOMETRICO DE TOMA DE RIEGO

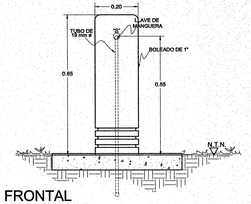

ALZADO FRONTAL

OE-5 TOMA DE RIEGO

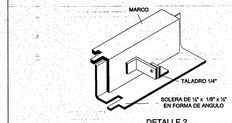

DETALLE 2
SEGURO DE LA TAPA

DETALLE 3
(TAPA EN PLAZAS O ZONA COSTERA)

DETALLE "B"
SEGURO Y TOPE DE LA PUERTA

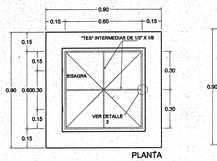

PLANTA

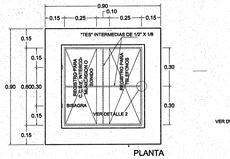

PLANTA

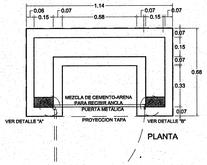

PLANTA

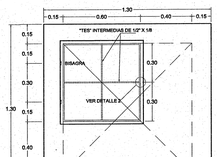

PLANTA

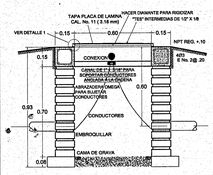

REGISTRO BAJA TENSION SECCION

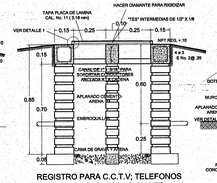

REGISTRO PARA C.C.T.V; TELEFONOS E INTERCOMUNICACION NFP SECCION

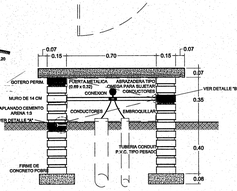

REGISTRO TIPO BANCA SECCION

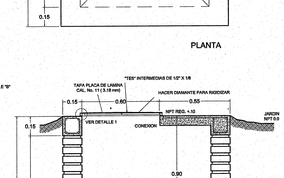

REGISTRO ALTA TENSION SECCION

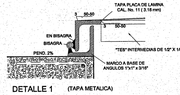

DETALLE 1 (TAPA METALICA)

DETALLE "A"
ANCLAJE DE PUERTA AL MURO

DETALLE 4 (OPCIONAL)
SOLUCION ESPECIAL PARA CASOS EN LOS QUE LOS REGISTROS SE PUEDAN DRENAR A LA RED DE AGUAS CLARAS

OE-6 REGISTROS PARA INSTALACIONES ELECTRICA, CC, TV, INTERCOMUNICACIÓN Y TELEFONOS

LAS TUBERIAS DE ALTA TENSION DEBERAN CUBRIRSE DE CONCRETO POBRE EN SU TOTALIDAD Y LAS DE BAJA TENSION SOLO EN LOS COPLES SE UTILIZARA TUBERIA CONDUIT P.V.C. TIPO PESADO COMO LO INDICA EL PLANO DE CONJUNTO RESPECTIVO CUANDO LA ESCUELA SE LOCALICE A MENOS DE 50 KMS DE LA COSTA, LAS TAPAS SERAN DE CONCRETO (VER DETALLE 3)

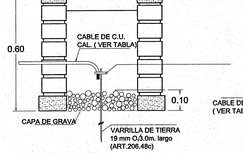

REGISTRO Y ELECTRODO DE TIERRA PARA TERRENOS BLANDOS Y CONDUC-TIVIDAD NORMAL.

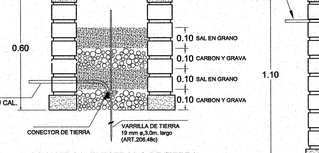

REGISTRO Y ELECTRODO DE TIERRA PARA TERRENOS BLANDOS Y DE ALTA RESISTIVIDAD.

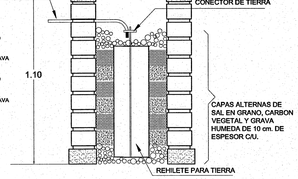

REGISTRO Y ELECTRODO DE TIERRA PARA TERRENOS DUROS Y DE ALTA RESISTIVIDAD.

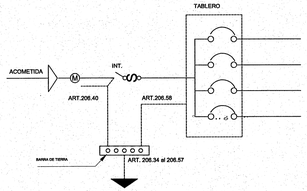

(ARTICULO 206.13) PUESTA A TIERRA DE ACOMETIDA

CODIGO DE COLORES
FASES NEGRO,ROJO,AZUL (COLORES FUERTES)
NEUTRO BLANCO ,GRIS
TIERRA FISICA VERDE
REGRESO DE APAGADORES A NEUTRO , AMARILLO ,AZUL AGUA.

CONEXION DE CONTACTOS (ARTICULO 206.29)

1.- SE INSTALARA CONTACTOSDUPLEX POLARIZADOS CON TIERRA FISICA DE 1F. 3H DE 15 AMP. ARROW HART O QUINZIÑO
2.- EL CONTACTO BIFASICO DE MEDIA VUELTA DE 2F. 3H AMP.MAC. ARROW HART O QUINZIÑO
3.- CONTACTO TRIFASICO DE 3F.4H AMP. ARROW HART O QUINZIÑO

(ARTICULO 206.57) CALIBRE DEL CONDUCTOR DEL ELECTRODO A TIERRA.	
CALIBRE DE CONDUCTORES MAS GRANDE DE LA ACOMETIDA	CALIBRE DE CONDUCTORES DEL ELECTRODO DE TIERRA
2 AWG O MENOR	8 AWG
1/0	6
2/0 o 3/0	4
4/0 a 350 MCM	2
400 A 600 MCM	2
MAYOR 600 MCM	1/0
* o DEL ALIMENTADOR GENERAL DEL SERVICIO	

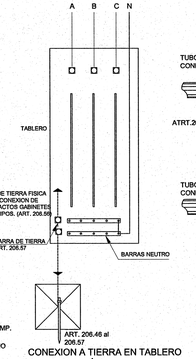

CONEXION A TIERRA EN TABLERO

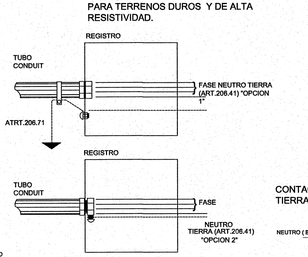

ATERRIZAJE DE CANALIZACIONES

(ARTICULO 206.59) CALIBRE DEL CONDUCTOR DE PUESTA A TIERRA DE EQUIPOS.	
CAPACIDAD NOMINAL O AJUSTE DEL DISPOSITIVO PROTECCION S.C. UBICADO ANTES DEL EQUIPO	CALIBRE DE CONDUCTORES PUESTA A TIERRA COBRE
15	12 AWG
20	12
30	10
40	10
60	10
100	8
200	6
400	2
600	1/0

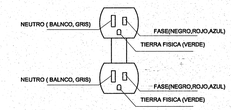

CONTACTO DUPLEX POLARIZADO CON TIERRA FISICA DE 15 AMP.

MEDIA VUELTA POLARIZADO 15 Y 20 A.

TRIFASICO 4H. 20 A.

OE-7 INSTALACIÓN ELECTRICA PUESTA A TIERRA

Jalisco GOBIERNO DEL ESTADO

INFEJAL Infraestructura Física Educativa del Estado de Jalisco

OBRA:

PLANO TIPO

NOTAS Y ESPECIFICACIONES

SIMBOLOGIA

- PROGRAMA ACTUAL
- CONSTRUCCION EXISTENTE
- ETAPA FUTURA
- DEMOLICION
- DESMONTAR
- REUBICAR
- N.P.T. +0.60 NIVELES

PLANOS COMPLEMENTARIOS

- ...

SELLO Y FIRMA

JALISCO GOBIERNO DEL ESTADO | INFEJAL

PLANO DE PROYECTO AUTORIZADO

FECHA: 28 NOV 2019

21 NOV. 2019

PLANO: OBRA EXTERIOR 1	CLAVE: OE-OBR-01
CONTENIDO: OE-3.-DETALLE DE ESCALERA Y RODAPIE OE-5.-TOMA DE RIEGO OE-6.-REGISTRO PARA INSTALACION ELECTRICA, CC, TV INTERCOMUNICACION Y TELEFONOS OE-7.-ESPECIFICACIONES PARA PUESTA A TIERRA DE INST.ELECTRICA	
NO. DE PLANO: 1 / 016	ARCHIVO: T:\MARIO PROYECTOS\OBR\PDF\OBR-01.DWF
FECHA: 7-nov-19	REVISION: P-02 05-ENE-17
ESCALA: sin escala	
AUTORIZO DIRECTOR DE OBRAS Y PROYECTOS: C. MARIA ELENA ZAMAGO OSUNA	Firma:
REVISO: JEFE DE PROYECTOS: ARQ. LOURDES IVETT MACIEL MENDEZ	Firma:

OBR-R-53

INFEJAL.GOB.MX
INFEJAL. Se reserva el 5ta ley General de Derechos de Autor y demás derechos de propiedad. Estos documentos NO deberán ser reproducidos , modificados o copiados por ningún medio, ni deberán ser asignados a terceras personas sin obtener la autorización por escrito de INFEJAL. Av. Prof. Alcalde 1500 Col. Mexiflores, Guadalajara, Jalisco Mex. CP. 44200 tels. (33) 38952220 y 38244277
Infejal @INFEJAL (33) 38952220 y 38244277

LUM LUMINARIA EXTERIOR

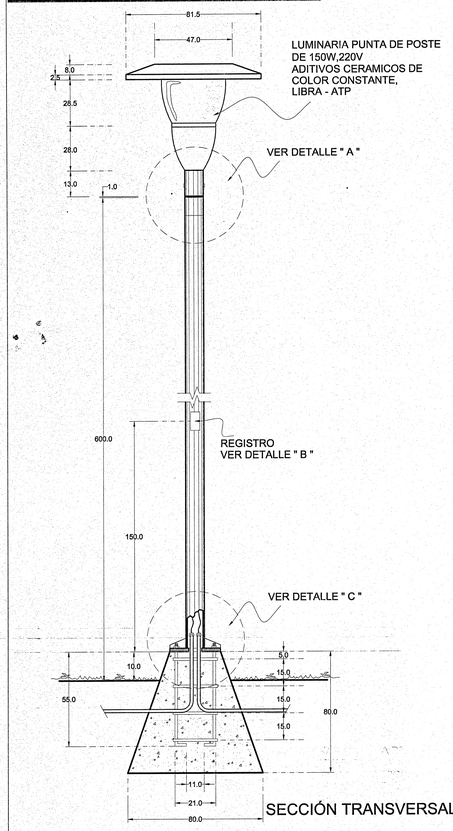

SECCIÓN TRANSVERSAL

BASE Y POSTE DE LUMINARIA

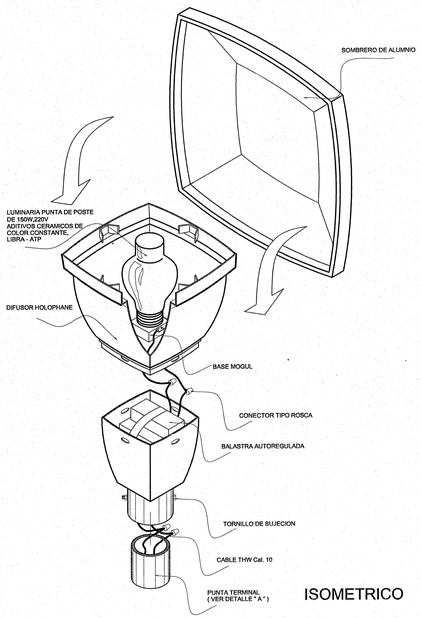

ISOMETRICO

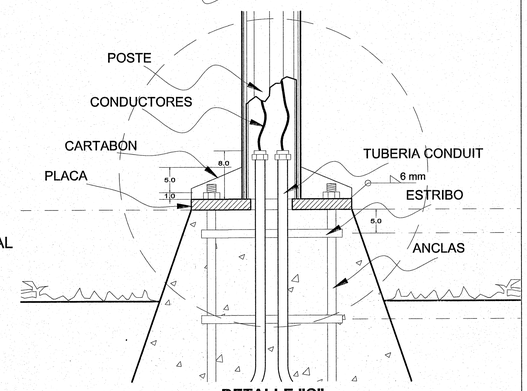

DETALLE "C"
CIMIENTO Y TUBERÍA CONDUIT

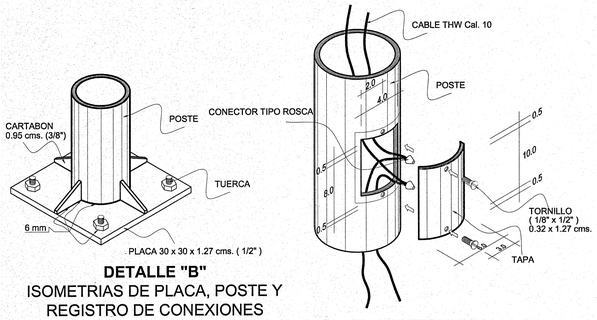

DETALLE "B"
ISOMETRIAS DE PLACA, POSTE Y
REGISTRO DE CONEXIONES

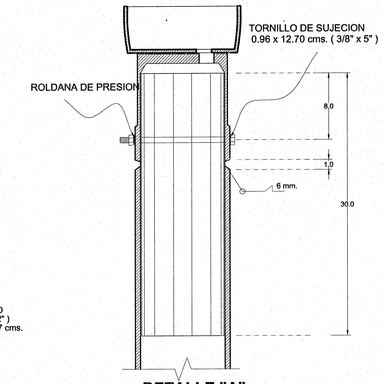

DETALLE "A"
FIJACIÓN DE LUMINARIA AL POSTE

RAM RAMPA PARA DISCAPACITADOS

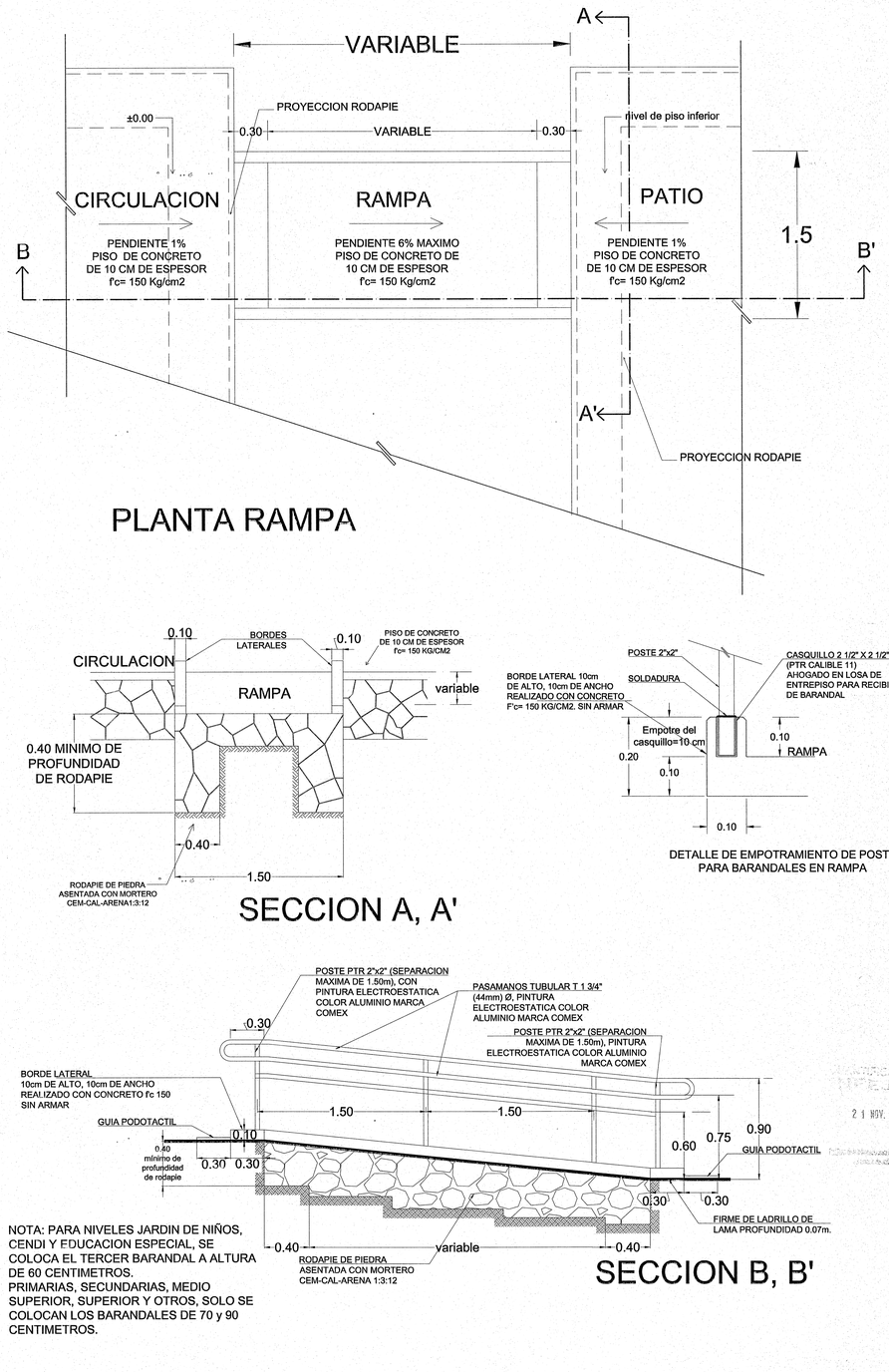

PLANTA RAMPA

SECCION A, A'

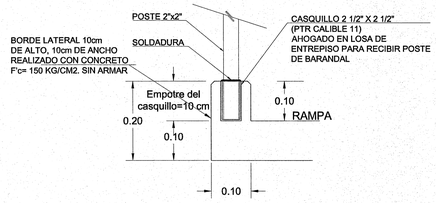

DETALLE DE EMPOTRAMIENTO DE POSTE
PARA BARANDALES EN RAMPA

SECCION B, B'

NOTA: PARA NIVELES JARDIN DE NIÑOS, CENDI Y EDUCACION ESPECIAL, SE COLOCA EL TERCER BARANDAL A ALTURA DE 60 CENTIMETROS.
PRIMARIAS, SECUNDARIAS, MEDIO SUPERIOR, SUPERIOR Y OTROS, SOLO SE COLOCAN LOS BARANDALES DE 70 y 90 CENTIMETROS.

Jalisco GOBIERNO DEL ESTADO

INFEJAL
Infraestructura Física Educativa del Estado de Jalisco

OBRA:

PLANO TIPO

NOTAS Y ESPECIFICACIONES

CIMIENTO: COLADO CON CONCRETO ARMADO DE f'c = 150 Kg/cm² Y AGREGADO NO MAYOR DE ¾ "

ANCLAS: FORMADA POR 4 VARILLAS No. 3 Y ESTRIBOS DEL No. 2 @ 15 cms.

PLACA: PLACA DE FIERRO DE 30 x 30 x 1.27 cms. CON 4 TALADROS DE 1.74 cms. ø (11/16") A LAS DISTANCIAS INDICADAS.

CARTABON: PLACA DE FIERRO DE LAS DIMENSIONES INDICADAS , REQUISITO QUE LA SOLDADURA ABARQUE HASTA EL PAÑO EXTERIOR DE LA PLACA

POSTE: FORMADO DE TUBO SIN COSTURA CEDULA 40 DE 102.3 mm (4") ø INTERIOR Y UN LARGO DE 6.00 m. CON UNA PUNTA TERMINAL FORMADA DE TUBO DE 90.1 mm (3 ½ ") ø INTERIOR (VER DETALLE " A ")

REGISTRO: DE 4 x 8 cms. LOCALIZADO A UNA ALTURA DE 1.50 m. A CENTRO CON TAPA DE LAMINA NEGRA CALIBRE No. 14 DE 6 x 10 cms. CON 2 TORNILLOS DE CUERDA ESTANDAR 0.32 x 1.27 cms. (⅛" x ½") ø

ACABADO: DEBERA LIJARSE PERFECTAMENTE Y PINTARSE CON 2 CAPAS DE PINTURA ANTICORROSIVA COLOR BLANCO MARCA DIMETCOT No. 4

LUMINARIA: TIPO PUNTA DE POSTE LIBRA-ATP ANTI VANDALICA IP-66

BALASTRA: TIPO AUTOREGULADORA PARA 150W PIA , 220V , MARCAS: SYLVANIA , ADVANCE o SOLA ,DE ALTO FACTOR DE POTENCIA ADITIVOS CERAMICOS COLOR CONSTANTE BAJAS PERDIDAS, MAGNETICA

LAMPARA: MARCAS: SYLVANIA , PHILIPS o GENERAL ELECTRIC
ADITIVOS CERAMICOS COLOR CONSTANTE, 150W, BASE E39, 3000°K, 220V.

NOTAS:

TODAS LAS COTAS ESTAN DADAS EN CENTIMETROS

TODAS LAS LUMINARIAS SERAN ORIENTADAS CON LA BASE.

PLANO GUIA:
NOTA: VERIFICAR UBICACION DE PUERTAS EN PLANOS DE CONJUNTO Y ARQUITECTONICO; CONSIDERAR GUARDADO BAJO DE ACUERDO A LO INDICADO EN LOS MISMOS PLANOS.

SIMBOLOGIA

- PROGRAMA ACTUAL
- CONSTRUCCION EXISTENTE
- ETAPA FUTURA
- DEMOLICION
- DESMONTAR
- REUBICAR
- N.P.T. ±0.00 NIVELES

PLANOS COMPLEMENTARIOS

SELLO Y FIRMA

RECIBIDO INFEJAL 21 NOV. 2019

JALISCO GOBIERNO DEL ESTADO INFEJAL
PLANO DE PROYECTO AUTORIZADO
FECHA: 28 Nov 2019

PLANO: OBRA EXTERIOR 2	CLAVE: OE-OBR-02
CONTENIDO: - LUM.-LUMINARIA EXTERIOR - RAM.-RAMPA PARA DISCAPACITADOS	
NO. DE PLANO: 10/ 017	ARCHIVO: C:\BANCO PROYECTOS\SIIFE\PROYECTOS\OE-OBR-02.DGF
FECHA: 28-oct-19	REVISION: P-03 05-dic-17
ESCALA: —	
AUTORIZO: DIRECTOR DE OBRAS Y PROYECTOS C. MARIA ELENA ZAMAGO OSUNA	Firma
REVISO: JEFE DE PROYECTOS ARQ. LOURDES IVETT MACIEL MENDEZ	Firma

OBR-R-53

INFEJAL.GOB.MX

Infejal @INFEJAL

INFEJAL Se reserva a la Ley General de Derechos de Autor y demás derechos de propiedad. Este documento NO deberán ser reproducidos, modificados o copiados por ningún medio, ni deberán ser asignados a terceras personas sin obtener la autorización por escrito de INFEJAL. Av. Prol. Alcalde 1500 Col. Miraflores, Guadalajara, Jalisco Mex. C.P. 44270. tels. 033 38992220 y 38144577

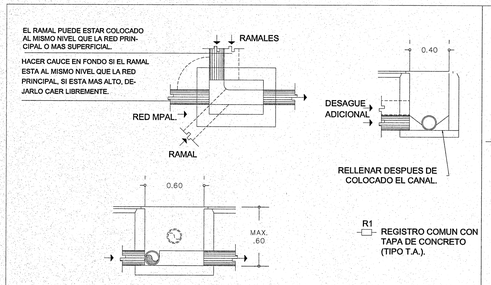

R1 REGISTRO COMUN POCO PROFUNDO

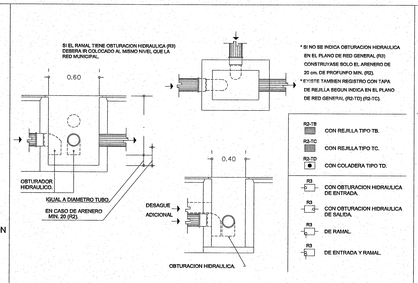

R2 REGISTRO POCO PROFUNDO CON ARENERO

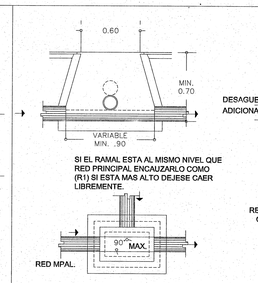

R3 REGISTRO POCO PROFUNDO CON HIDRAULICA

R4 REGISTRO COMUN PROFUNDO

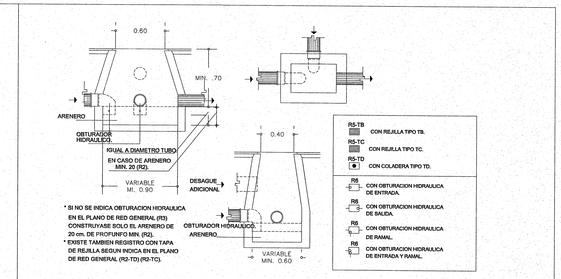

R5 REGISTRO PROFUNDO CON ARENERO

R6 REGISTRO PROFUNDO CON OBTURACION HIDRAULICA

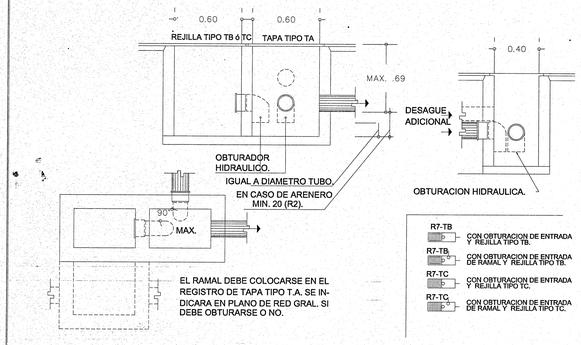

R7 REGISTRO DOBLE A LA MISMA PROFUNDIDAD

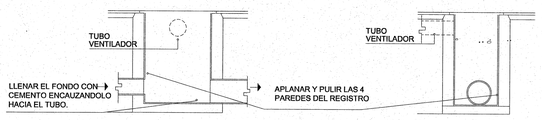

DETALLE DE COLOCACION DE TUBOS CON DIFERENTES DIAMETROS EN REGISTROS SIN OBTURACION HIDRAULICA NI ARENERO

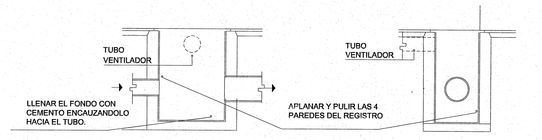

DETALLE DE COLOCACION DE TUBOS CON DIFERENTES DIAMETROS EN REGISTROS CON OBTURACION HIDRAULICA O ARENERO

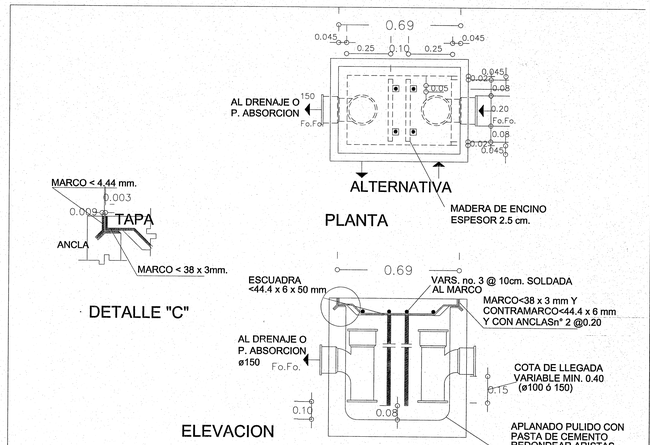

DETALLE DE TRAMPA DE GRASAS

DSRC REGISTROS SANITARIOS Y CANALES

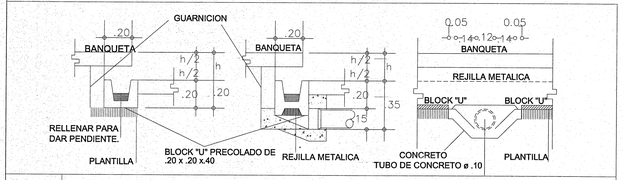

C1 CANAL DE DESAGUE PLUVIAL BAJO GUARNICION

CONSTRUIR EL DUCTO CON BLOCK "U" DE 20X20X40, LLENARLO CON MEZCLA PARA DAR PEND. MIN. 0.5% CONSERVANDO UNA SECCION MIN. DE CONSTRUIR LA REJILLA CON VARILLA ø10 mm DE 15X50 cm

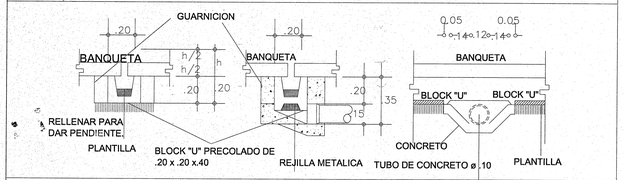

C2 CANAL DE DESAGUE PLUVIAL BAJO PLAZA

CONSTRUIR EL DUCTO CON BLOCK "U" DE 20X20X40, LLENARLO CON MEZCLA PARA DAR PEND. MIN. 0.5% CONSERVANDO UNA SECCION MIN. DE 10 cm.

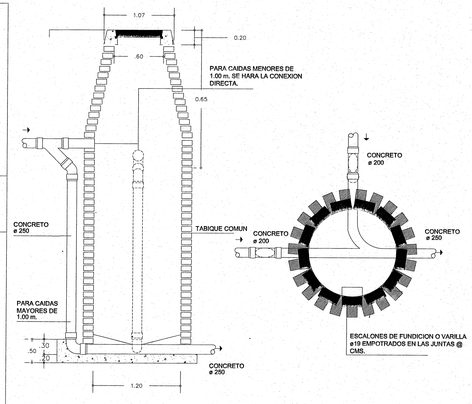

DETALLE DE POZO DE VISITA

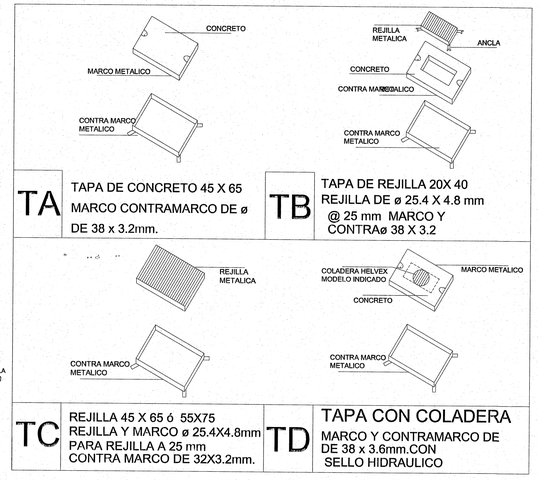

TA TAPA DE CONCRETO 45 X 65 MARCO CONTRAMARCO DE ø DE 38 x 3.2mm.

TB TAPA DE REJILLA 20X 40 REJILLA DE ø 25.4 X 4.8 mm @ 25 mm MARCO Y CONTRAø 38 X 3.2

TC REJILLA 45 X 65 ó 55X75 REJILLA Y MARCO ø 25.4X4.8mm PARA REJILLA A 25 mm CONTRA MARCO DE 32X3.2mm.

TD TAPA CON COLADERA MARCO Y CONTRAMARCO DE DE 38 x 3.6mm.CON SELLO HIDRAULICO

- LOS MUROS DE LOS REGISTROS SE HARAN DE TABIQUE COMUN Ó BLOCK TIPO PESADO DE 14 A 28 CMS. DE ESPESOR EN FUNCION DE SU PROFUNDIDAD.
- EL ANCHO DE LOS REGISTROS PROFUNDOS VARIARA A RAZON DE 5 CMS. A UN MINIMO DE 1.20 M. DE PROFUNDIDAD ADICIONAL A PARTIR DE LA S DIMENSIONES DADAS PARA LA PROFUNDIDAD MINIMA DE 70 CMS.
- EN EL INTERIOR DE LOS REGISTROS Y CANALES DE DESAGÜE PLUVIAL DEBERA DE APLANARSE Y PULIRSE EVITANDO DEJAR ARISTAS, DEBERAN REDONDEARSE TODAS LA ARISTAS.
- EL NIVEL DE REGISTRO INDICADO EN LARED GENERAL, CORRESPONDE AL NIVEL INTERIOR DEL TUBO DE SALIDA (EN LA PARTE BAJA, VER DETALLES).
- LA NOMENCLATURA DE LOS REGISTROS INCLUYE LA DE SU TAPA, EJEMPLO R7-TB SI CARECEN DE LA INDICACION DEL TIPO DE TAPA, SE SOBRE ENTENDERA QUE LLEVAN LA DE CONCRETO (TIPO T.A).
- LAS REDES GENERALES SE HARAN CON TUBO DE CONCRETO DE DIAMETRO QUE SE INDIQUE CON UNA PENDIENTE MINIMA DEL 1% SALVO SE INDIQUE OTRO MATERIAL Y OTRA PENDIENTE EN EL PLANO DE RED GENERAL.
- LAS OBTURACIONES HIDRAULICAS DE CODO, SE HARAN CON CODO DE 90° DE ASBESTO CEMENTO DEL MISMO DIAMETRO.
- VEASE EL SENTIDO DEL FLUJO EN DETALLES Y EN RED GENERAL.
- COLOQUESE CARTON ALQUITRANADO ENTRE MARCO Y CONTRA MARCO PARA QUE LA TAPA PUEDA RETIRARSE.
- ACOTACIONES EN M.

NOTA: QUE SUPERVISION SE RESPONSABILICE DE QUE EN CAMPO SE CUMPLA CON TODOS LOS DETALLES DE ESTE PLANO PERO SI HAY CAMBIOS SUSTANCIALES QUE NOS LO HAGAN SABER, PARA CORREGIR O MODIFICAR ESTE PLANO

21 NOV. 2019

Jalisco GOBIERNO DEL ESTADO

INFEJAL Infraestructura Física Educativa del Estado de Jalisco

PLANO TIPO

NOTAS Y ESPECIFICACIONES

- LAS VALVULAS Y LLAVES SERAN PARA 8.8 Kg/CM2 (125 Lbs. SWP), DE BRONCE CON EXTREMOS ROSCABLES O SOLDABLES

NOMENCLATURA

① MANIJA
② VASTAGO ALARGADO
③ MANGA DE TUBO GALV. ø13 mm.
④ VARILLA DEL #4 PARA SOPORTAR CAJA
⑤ TUBO DE Cu. ø13 mm.
⑥ CODO 90° PARA W.C.
⑦ CONTRA SIFUO PARA WC. ø50 mm. TANQUE BAJO
⑧ W.C. DE 6 Lts., ENTRADA POSTERIOR
⑨ ANILLO DE CERA, PARA SELLAR DESAGÜE
⑩ CASQUILLO DE PLOMO ø100x3 mm ESPESOR
⑪ CODO 90° x100 DE PVC
⑫ CODO Cu 90° ó TEE
⑬ COPLE GALV. ø50
⑭ TUBO GALV. CON CUERDA ø50
⑮ W.C. DE 6 Lts., ACOPLADO A TANQUE BAJO
⑯ TAPON CAPA cú. ø13 mm.
⑰ NIPLE Cu. ø13
⑱ CODO Cu.90° x13 R./ ext.
⑲ CAMPANA PARA MINGITORIO ø13 mm.
⑳ LLAVE PARA MINGITORIO CON MANIJA 1" MACHO
㉑ MINGITORIO CON CESPOL INTEGRAL Y ENTRADA SI
㉒ CONECTOR CESPOL DE HULE
㉓ CODO DE PVC. 90° x 50ø mm.
㉔ TUBO DE PVC, ø50 mm.
㉕ CODO Cu. 90°x13x10ø mm
㉖ LAVABO DE 45 X 60cm. CON PERFORACIONES A 10c
㉗ CESPOL CROMADO ø32 DE REGISTRO BAJO ó AL FI
㉘ VER 12 mm.
㉙ NIPLE DE PVC ø38 mm.
㉚ TUBO ALIMENTADOR COMPLETO
㉛ CODO DE PVC 90° x 38 ø mm.
㉜ TUBO DE PVC. ø38 mm.
㉝ REDUCCION BUSHING GALV. ø50 x38 mm.
㉞ LLAVE INDIVIDUAL PARA LAVABO ø13 mm.
㉟ REDUCCION BUSHING GALV. ø38 x32 mm.
㊱ VER. 9 mm.
㊲ CODO 90° x13ø a R/int.
㊳ VERTEDERO
㊴ CHAPETON
㊵ CONTRATUERCA
㊶ EMPAQUE DE HULE
㊷ ADAPTADOR DE PVC, ø38 mm.
㊸ COLADERA DE FoFo, CON PLATO, REJILLA Y CASQUILLO REMOVIBLE
㊹ CODO DE PVC 45° x50 ø mm.
㊺ TEE. DE Cu. ø13 mm.
㊻ VER 10
㊼ REGADERA CON PLACA DE BRONCE, PARA MONTAJE EN PARED, SIN SIN BARZO NI CHAPETON
㊽ TUBO GALV. ø13 mm.
㊾ CODO GALV. 90° x13ø mm.Y NIPLE
㊿ NIPLE CICORRIDA GALV. ø13 ó ø19 mm.
(51) LLAVE DE MANGUERA CROMADA
(52) LLAVE DE EMPOTRAR UNIDAS, CROMADAS TIPO CRUCETA
(53) TUBO GALV. DE ø 19 x 16cm. DE LARGO
(54) VASTAGO CON AUMENTO DE VARILLA DE ø6x120mm.
(55) TUBO GALV. ø19 mm.
(56) CODO GALV. 90° x 19ø mm.
(57) LAVABO DE ACERO INOXIDABLE
(58) CONTRA PARA FREGADERO ø38 mm.
(59) CODO 90° ó TEE GALV.x 38ø mm.
(60) T.V. OPCIONAL GALV. ø38 mm.
(61) CESPOL CROMADO ø38 mm.DE REGISTRO BAJO ó AL FRENTE
(62) ADAPTADOR DE PVC. ø50 mm.

PLANO GUIA, NOTAS:
- VERIFICAR UBICACION DE PUERTAS EN PLANOS DE CONJUNTO Y ARQUITECTONICO; CONSIDERAR GUARDADO BAJO DE ACUERDO A LO INDICADO EN LOS MISMOS PLANOS.
- PREEVER UBICACION DE INSTALACIONES EN MUROS DE CONCRETO DE ACUERDO A GUIAS ESTRUCTURALES.

SIMBOLOGIA
- PROGRAMA ACTUAL
- CONSTRUCCION EXISTENTE
- ETAPA FUTURA
- DEMOLICION
- DESMONTAR
- REUBICAR
- N.P.T. ±0.00 NIVELES

PLANOS COMPLEMENTARIOS
- ...

SELLO Y FIRMA

JALISCO GOBIERNO DEL ESTADO | INFEJAL
PLANO DE PROYECTO AUTORIZADO
FECHA: 28 NOV 2019

PLANO: DETALLES VARIOS	CLAVE: OE-DET-01
CONTENIDO: - DETALLES DE REGISTROS SANITARIOS Y CANALES	
NO. DE PLANO: 12 / 018	ARCHIVO: TRABAJO PROYECTOS\2019\SHOPS\SHOPS-DET-01.DWG
FECHA: 28-oct-19	REVISION: P-01 05-oct-17
ESCALA: ---	
AUTORIZO: DIRECTOR DE OBRAS Y PROYECTOS C. MARIA ELENA ZAMAGO OSUNA Firma	
REVISO: JEFE DE PROYECTOS ARQ. LOURDES IVETT MACIEL MENDEZ Firma	

OBR-R-53

INFEJAL Se reserva a Ley la Ley General de Derechos de Autor y demás derechos de propiedad. Estos documentos NO deberán ser reproducidos, modificados o copiados por ningún medio, ni deberán ser subjetos a terceras personas sin obtener la autorización por escrito de INFEJAL, Av. Prol. Alcalde 1300 Col. Miraflores, Guadalajara, Jalisco, Mex. C.P. 44270. Tels. (33) 38992929 / 38344877
Infejal @INFEJAL
INFEJAL.GOB.MX