



índices gráficos

**H**

## SEÑALES PREVENTIVAS. Urbana



TP-1 CURVA  
pág. 14



TP-2 CODO  
pág. 15



TP-3 CURVA INVERSA  
pág. 18



TP-4 CODO INVERSO  
pág. 19



TP-5 CAMINO SINUOSO  
pág. 20



TP-6 CRUCE DE  
CAMINOS  
pág. 21



TP-7 ENTRONQUE EN T  
pág. 22



TP-8 ENTRONQUE EN  
DELTA  
pág. 23



TP-9 ENTRONQUE  
LATERAL OBLICUO  
pág. 24



TP-10 ENTRONQUE  
EN Y  
pág. 25



TP-11 GLORIETA  
pág. 26



TP-12 INCORPORACIÓN  
DEL TRÁNSITO  
pág. 27



TP-13 DOBLE  
CIRCULACIÓN  
pág. 28



TP-14 SALIDA  
pág. 29



TP-15 ESTRECHAMIENTO  
SIMÉTRICO  
pág. 32



TP-16 ESTRECHAMIENTO  
ASIMÉTRICO  
pág. 33



TP-17 PUENTE MÓVIL  
pág. 34



TP-18 PUENTE  
ANGOSTO  
pág. 35



TP-19 ANCHURA LIBRE  
pág. 36



TP-20 ALTURA LIBRE  
pág. 37



TP-21 VADO  
pág. 38



TP-22 TERMINA  
PAVIMENTO  
pág. 39



TP-23 SUPERFICIE DER-  
RAPANTE  
pág. 40



TP-24 PENDIENTE  
PELIGROSA  
pág. 41



TP-25 ZONA DE  
DERRUMBES  
pág. 42



TP-26 ALTO PRÓXIMO  
pág. 43



TP-27 PEATONES  
pág. 44



TP-28 ESCOLARES  
pág. 45



TP-29 GANADO  
pág. 46



TP-30 CRUCE DE  
FERROCARRIL  
pág. 47



TP-31 MAQUINARIA  
AGRÍCOLA  
pág. 50



TP-32 SEMÁFORO  
pág. 51



TP-33 CAMINO DIVIDIDO  
CON CIRCULACIÓN  
ENCONTRADA  
pág. 52



TP-33-A CAMINO DIVIDIDO  
CON CIRCULACIÓN MISMA  
DIRECCIÓN  
pág. 53



TP-34 CICLISTAS  
pág. 54



TP-35 GRAVA SUELTA  
pág. 55

## TP SEÑALES PREVENTIVAS. Rural



TP-1 CURVA  
pág. 14



TP-2 CODO  
pág. 15



TP-3 CURVA INVERSA  
pág. 18



TP-4 CODO INVERSO  
pág. 19



TP-5 CAMINO SINUOSO  
pág. 20



TP-6 CRUCE DE  
CAMINOS  
pág. 21



TP-7 ENTRONQUE EN T  
pág. 22



TP-8 ENTRONQUE EN  
DELTA  
pág. 23



TP-9 ENTRONQUE  
LATERAL OBLICUO  
pág. 24



TP-10 ENTRONQUE  
EN Y  
pág. 25



TP-11 GLORIETA  
pág. 26



TP-12 INCORPORACIÓN  
DEL TRÁNSITO  
pág. 27



TP-13 DOBLE  
CIRCULACIÓN  
pág. 28



TP-14 SALIDA  
pág. 29



TP-15 ESTRECHAMIENTO  
SIMÉTRICO  
pág. 32



TP-16 ESTRECHAMIENTO  
ASIMÉTRICO  
pág. 33



TP-17 PUENTE MÓVIL  
pág. 34



TP-18 PUENTE  
ANGOSTO  
pág. 35



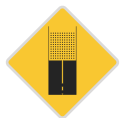
TP-19 ANCHURA LIBRE  
pág. 36



TP-20 ALTURA LIBRE  
pág. 37



TP-21 VADO  
pág. 38



TP-22 TERMINA  
PAVIMENTO  
pág. 39



TP-23 SUPERFICIE DER-  
RAPANTE  
pág. 40



TP-24 PENDIENTE  
PELIGROSA  
pág. 41



TP-25 ZONA DE  
DERRUMBES  
pág. 42



TP-26 ALTO PRÓXIMO  
pág. 43



TP-27 PEATONES  
pág. 44



TP-28 ESCOLARES  
pág. 45



TP-29 GANADO  
pág. 46



TP-30 CRUCE DE  
FERROCARRIL  
pág. 47



TP-31 MAQUINARIA  
AGRÍCOLA  
pág. 50



TP-32 SEMÁFORO  
pág. 51



TP-33 CAMINO DIVIDIDO  
CON CIRCULACIÓN  
ENCONTRADA  
pág. 52



TP-33-A CAMINO DIVIDIDO  
CON CIRCULACIÓN  
MISMA  
DIRECCIÓN  
pág. 53



TP-34 CICLISTAS  
pág. 54



TP-35 GRAVA SUELTA  
pág. 55


## TR SEÑALES RESTRICTIVAS



TR-1 ALTO  
pág. 62



TR-2 CEDA EL PASO  
pág. 63



TR-3 INSPECCIÓN  
pág. 66



TR-4 VELOCIDAD  
pág. 67



TR-5 VUELTA  
CONTINUA DERECHA  
pág. 68



TR-6 CIRCULACIÓN  
pág. 69



TR-6 A CIRCULACIÓN  
pág. 70



TR-7 SOLO VUELTA  
IZQUIERDA  
pág. 71



TR-8 CONSERVE SU  
DERECHA  
pág. 72



TP-9 DOBLE  
CIRCULACIÓN  
pág. 73



TP-10 ALTURA LIBRE  
RESTRINGIDA  
pág. 74



TP-11 ANCHURA LIBRE  
RESTRINGIDA  
pág. 75



TR-12 PESO  
RESTRINGIDO  
pág. 76



TR-13 PROHIBIDO  
REBASAR  
pág. 77



TR-14 PRADA  
PROHIBIDA  
pág. 80



TR-15 NO PARAR  
pág. 81



TR-16 ESTACIONAMIENTO  
PERMITIDO EN CORTO PERIODO  
DENTRO DE UN HORARIO  
pág. 82



TR-17 PROHIBIDO  
ESTACIONARSE  
pág. 83



TR-18 PROHIBIDA LA  
VUELTA A LA DERECHA  
pág. 84



TR-19 PROHIBIDA LA  
VUELTA A LA IZQUIERDA  
pág. 85



TR-20 PROHIBIDO  
EL RETORNO  
pág. 86



TR-21 PROHIBIDO  
SEGUIR EL PASO  
pág. 87



TR-22 PROHIBIDO EL PASO A  
BICICLETAS, VEHÍCULOS  
PESADOS Y MOTOCICLETAS  
pág. 88



TR-23 PROHIBIDO EL  
PASO DE VEHÍCULOS DE  
TRACCIÓN ANIMAL  
pág. 89



TR-24 PROHIBIDO EL PASO DE  
MAQUINARIA AGRÍCOLA  
pág. 92



TR-25 PROHIBIDO EL  
PASO A BICICLETAS  
pág. 93



TR-26 PROHIBIDO EL  
PASO DE PEATONES  
pág. 94



TR-27 PROHIBIDO EL PASO DE  
VEHÍCULOS PESADOS  
pág. 95



TR-28 PROHIBIDO  
EL USO DE SEÑALES  
ACÚSTICAS  
pág. 96



TR-29 TABLERO  
ADICIONAL  
pág. 97



TR-30 NO PASE  
pág. 98



TR-31 PROHIBIDO  
VUELTA A LA IZQUIERDA  
Y RETORNO  
pág. 99

## TII SEÑALES INFORMATIVAS DE IDENTIFICACIÓN



TII- 1 NOMENCLATURA  
DE CALLES  
pág. 106



TII-2 ESCUDO DE  
CARRETERA FEDERAL  
pág. 107



TII- 3 ESCUDO DE  
CARRETERA FEDERA  
DIRECTA DE CUOTA  
pág.108




TII-4 ESCUDO DE CAR-  
RETERA ESTATAL  
pág. 109




TII- 5 ESCUDO DE  
CAMINO RURAL  
pág. 110



TII-6, TII-7, TII-8 FLEC  
HAS DE FRENTE, HORI-  
ZONTAL Y DIAGONAL  
pág. 111



TII-9 KILOMETRAJE  
CON RUTA  
pág. 112



TII-9 KILOMETRAJE  
SINRUTA  
pág. 113

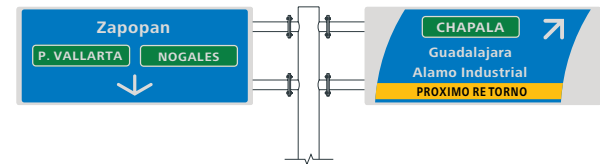
## TII SEÑALES INFORMATIVAS DE RECOMENDACIÓN E INFORMACIÓN GENERAL



TID-1 ACCESO A POBLADO  
pág. 125



TID-2 ENTRONQUE  
pág. 126



TID-7 BANDERA DOBLE  
pág. 146



TID-3 CRUCE  
pág. 130



TID-4 CONFIRMATIVA  
pág. 134



TID-8 CARRIL DE IRCULACIÓN  
pág. 146



TID-5 DIAGRAMÁTICA  
pág. 136



TID-6 BANDERA  
pág. 139



TID-9 CEDA EL PASO CON LUZ ROJA  
pág. 155

## TTS SEÑALES TURÍSTICAS Y DE SERVICIOS



TTS-1 AEROPUERTO  
pág. 164



TTS-2 ALBERGUE  
pág. 165



TTS-3 ÁREA RECREATIVA  
pág. 166



TTS-4 AUXILIO TURÍSTICO  
pág. 167



TTS-5 CAMPAMENTO  
pág. 168



TTS-6 CHALANA  
pág. 169



TTS-7 DEPÓSITO DE BASURA  
pág. 170



TTS-8 ESTACIONAMIENTO  
pág. 171



TTS-8 ESTACIONAMIENTO  
PARA CASA RODANTE  
pág. 172



TTS-10 ESTACIÓN DE  
FERROCARRIL  
pág. 173



TTS-11 GASOLINERA  
pág. 174



TTS-12 HELIPUERTO  
pág. 175



TTS-13 HOTEL O MOTEL  
pág. 176



TTS-14 INFORMACIÓN  
pág. 177



TTS-15 MECÁNICO  
pág. 178



TTS-16 MÉDICO  
pág. 179



TTS-17 MUELLE  
pág. 180



TTS-18 PARADA DE  
AUTOBÚS  
pág. 181



TTS-19 PARADA DE  
TRANVÍA  
pág. 182



TTS-20 PARADA DE  
TROLEBÚS  
pág. 183



TTS-21 RESTAURANTE  
pág. 184



TTS-22 SANITARIOS  
pág. 185



TTS-23 TAXI  
pág. 188



TTS-24 TELEFÉRICO  
pág. 189



TTS-25 TELÉFONO  
pág. 190



TTS-26 TRANSBORDADOR  
pág. 191



TTS-27 ACUEDUCTO  
pág. 192



TTS-28 ARTESANÍAS  
pág. 193



TTS-29 BALNEARIO  
pág. 194



TTS-30 CASCADA  
pág. 195



TTS-31 GRUTA  
pág. 196



TTS-32 LAGO  
LAGUNA  
pág. 197



TTS-33 MONUMENTO  
COLONIA  
pág. 198



TTS-34 PARQUE  
NACIONAL  
pág. 199



TTS-35 PLAYA  
pág. 200



TTS-36 ZONA  
ARQUEOLÓGICA  
pág. 201

**COORDINADORES DE PROYECTO**

Miguel Echaury Álvaro Morales

**DIRECCIÓN DE ARTE DIRECCIÓN TÉCNICA**

Marcela Avelar Suárez J. Gregorio Delgado de Loera

**EQUIPO DE TRABAJO:**

Cinthia Avelar Suárez

Karina Cabrera Aceves

Mak Gutiérrez Ibarra

Esteban Jiménez Chambon

José Alberto Márquez Pastrana